

INVENTÁRIO DA OFERTA TURÍSTICA DE MORRETES

Uma apresentação de:



AGÊNCIA DE DESENVOLVIMENTO CULTURAL E DO
TURISMO SUSTENTÁVEL DO LITORAL DO PARANÁ

Índice:

- 03 à 08 - Introdução
- 09 à 50- Atrativos turísticos naturais
 - .14 à 18- Montanhas
 - .19 à 24 - Rios
 - .25 à 44 - Cachoeiras
 - .45 à 50 - Recantos
- 51 à 72 - Atrativos turísticos históricos e culturais
- 73 à 85 - Bens tombados pelo Patrimônio Histórico Estadual
- 86 à 94 - Sítios históricos
- 95 à 101 - Personalidades de Morretes
- 102 à 106 - Produtos tradicionais e folclóricos
- 107 à 113 - Engenhos e Cachaça e Cervejarias Artesanais
- 114 à 117 - Calendário de eventos
- 118 à 144- Equipamentos e serviços turísticos
 - .118 à 128 - Equipamentos e serviços turísticos
 - .129 à 130 - Receptivos Turísticos
 - .131 à 133 - Hospedagem
 - .134 à 139 - Restaurantes e similares
 - .140 à 142 - Comércio em Geral
 - .143 à 144- Informações úteis
- 145 à 148- Guias de turismo


O que será encontrado nesse documento?

Neste documento são compilados (sinteticamente) dados e informações correspondentes a história e estrutura administrativa do município e relativas aos atrativos, serviços, produtos, equipamentos e infraestrutura turística disponíveis na cidade. Ressalta-se que a Prefeitura Municipal de Morretes, através da Secretaria Municipal de Meio Ambiente, Turismo, Cultura e Urbanismo, em parceria com o Conselho Municipal de Turismo - COMTUR e a Agência de Desenvolvimento Cultural e do Turismo Sustentável do Litoral do Paraná - ADETUR, elaboraram um Inventário da Oferta Turística completo e estruturado. É importante notar que esse documento é vivo e atualizado à medida que novos atrativos, equipamentos e serviços turísticos sejam disponibilizados para visitaç o, ou caso as informa oes exibidas requeiram alguma altera o.

HISTÓRIA

Até o século XVI, Morretes era território dos índios carijós e a partir de 1646, com a descoberta de jazidas de ouro, a região passou a ser ocupada por mineradores e aventureiros provenientes de São Paulo. Em 1721, o Ouvidor Rafael Pires Pardiniho determinou que a Câmara Municipal de Paranaguá demarcasse 300 braças em quadra local, para servir de localização à futura povoação. Morretes foi oficialmente fundada em 31 de outubro de 1733, quando recebeu a denominação de Povoado de Menino Deus dos Três Morretes. Em meados do século XVIII mudou-se para o povoado, o Capitão Antonio Rodrigues de Carvalho e sua mulher, dona Maria Gomes Setúbal, construindo uma capela. Morretes teve um papel relevante no desenvolvimento econômico e político do Paraná, notadamente no Ciclo do Ouro de 1665 a 1735, quando havia muitas minas e no ciclo da erva-mate, 1820 a 1880. Situada aos pés da Serra do Mar, Morretes encanta por sua natureza bem preservada, seu clima agradável, sua saborosa gastronomia, que oferece o famoso Barreado e suas charmosas pousadas.

Foto: Larissa Tonetti





Como chegar?

Para chegar em Morretes partindo de Curitiba é muito simples. A distância entre as cidades é de aproximadamente 70 Km, 1h20.

Modos de transporte para chegar:



- De trem, saindo da Rodoferroviária de Curitiba você viaja pela natureza e pela história da ferrovia que liga Curitiba a Morretes em um dos 10 passeios mais bonitos do Mundo com um impressionante visual da maior área contínua de Mata Atlântica preservada do mundo, com montanhas e vales, rios, cascatas, penhascos e desfiladeiros.
- De automóvel, siga pela BR 116 no sentido de São Paulo. Ao chegar no Portal da Graciosa, siga pela PR 410, a belíssima Estrada da Graciosa, até chegar na Vila do São João da Graciosa e seguir até Morretes.
- Se preferir uma viagem mais rápida, siga pela BR 277 no sentido do Litoral, após a descida da serra, siga pela PR 408 até chegar em Morretes, leva cerca de 50 minutos e não tem como errar.



Informações gerais:

Prefeitura Municipal de Morretes

End: Praça Rocha Pombo, 10

Centro

Tel: 0800-9709-747

E-mail: contato@morretes.pr.gov.br

Home page: www.morretes.pr.gov.br

Secretaria Municipal de Meio Ambiente, Turismo, Cultura e Urbanismo

Na Secretaria obtêm-se informações turísticas de todo o município de Morretes

End: Largo Dr. José Pereira, 43

Tel/Fax: (41) 93500-9546

E-mail: turismo@morretes.pr.gov.br

Home page: www.morretes.pr.gov.br

Conselho Municipal de Turismo - COMTUR

Presidente: Carlos Augusto Cornelsen

End: Largo Dr. José Pereira, 43

E-mail: comtur.morretes@hotmail.com

Instagram: @comtur_morretes

Posto de Informações Turísticas

End: Praça dos Imigrantes

Centro


DDD - 41

CEP 83350-000

"Se me perguntassem o que mais me dá neste mundo a impressão da existência de Deus, diria:

O SILÊNCIO DE MORRETES."

Lange de Morretes



ATRATIVOS TURÍSTICOS NATURAIS

Unidades de Conservação

1. RPPN* Reserva Natural Morro da Mina;
2. RPPN* Vô Borges Unidades de Conservação Estadual;
3. AEIT** do Marumbi;
4. APA*** Estadual de Guaratuba;
5. Parque Estadual**** da Graciosa;
6. Parque Estadual**** do Pau Oco;
7. Parque Estadual**** Pico do Marumbi;
8. Parque Estadual**** Roberto Ribas Lange;
9. Parque Nacional***** Saint Hilaire-Lange;
10. Parque Nacional***** Guaricana;
11. RPPN* Sítio Bananal;
12. RPPN* Perna do Pirata;
13. RPPN* Reserva da Pousada Graciosa

*Reserva Particular do Patrimônio Natural (contato direto com os proprietários)

** Área de Especial Interesse Turístico (Instituto Água e Terra - IAT)

*** Área de Preservação Ambiental (Instituto Água e Terra - IAT)

**** Administração pelo Instituto Água e Terra - IAT

***** Administração pelo Instituto Chico Mendes - ICMBIO/MMA

Áreas de caça e pesca

Não há locais onde a caça seja permitida. A pesca pode ser realizada somente de maneira artesanal em qualquer rio do município e nos pesque e pague da região.

Serra do Mar

A Serra do Mar constitui um sistema montanhoso que se estende desde o estado do Espírito Santo até o sul de Santa Catarina. No estado do Paraná, divide o Primeiro Planalto paranaense e a planície costeira, cruzando o estado no sentido norte/sul. A Serra do Mar abriga os principais remanescentes da Mata Atlântica, que está reduzida hoje a menos de 8% de sua área inicial. A Mata Atlântica paranaense é a porção mais preservada dessa floresta do Brasil. Entre seus principais cumes estão o Conjunto do Marumbi e o Pico do Paraná. É atravessada pela Estrada da Graciosa e pela Estrada de Ferro.




Foto: Serra Verde Express



Estrada das Prainhas

Liga Porto de Cima à Estação de Engenheiro Lange (constitui um dos trechos do Caminho do Itupava) dando acesso ao Salto dos Macacos, ao Caminho do Itupava, ao Conjunto Marumbi e à Usina Hidrelétrica do Marumbi. Corre paralela ao Rio Ipiranga, que deságua no Rio Nhundiaquara, tornando-se a estrada mais procurada por quem deseja praticar atividades de aventura como montanhismo e bóia-cross. É possível percorrê-la com veículo de passeio por cerca de três quilômetros; após isso é necessário que o veículo tenha tração nas quatro rodas.

Foto: Ivo Reck



Montanhas

Foto: Acervo Adetur - Priscila Forone

Conjunto do Marumbi



Localiza-se dentro do Parque Estadual Pico do Marumbi, criado em 1990 pelo Decreto nº 7.300/1990, com área aproximada de 8.745,4547 hectares. Tem como ponto culminante o Olimpo, conquistado em 1879 por Joaquim Olímpio de Miranda. Este conjunto proporciona escaladas em todas as modalidades e graus de dificuldade, além de uma belíssima vista. Considerado o berço do montanhismo brasileiro, na base do conjunto está localizada a Estação do Marumbi, que possui um pequeno vilarejo, formado principalmente por cabanas de montanhistas. No centro de visitantes é feito um cadastro das pessoas que sobem a montanha. Uma equipe de resgates, o Corpo de Socorro em Montanha (Cosmo). O acesso dá-se pela Estação do Marumbi da Ferrovia Paranaguá-Curitiba ou pela Estrada das Prainhas, partindo de Porto de Cima. Para chegar até a estação Marumbi a partir de Porto de Cima são necessários mais 8 km de caminhada.

O Conjunto Marumbi é composto por oito picos, como segue:

Foto: Larissa Tonetti

Cumes do Conjunto do Marumbi




Fonte: livro As montanhas do Marumbi.

Serra da Prata

Está localizada dentro do Parque Nacional Sant Hilaire/Lange, a trilha se inicia pela Estrada de Limeira ainda no município de Morretes, tem o percurso de aproximadamente 7km de extensão até o ponto culminante com cercade 1497m.

Fonte: www.parnasainthilairelange.wordpress.com

Foto: Acervo Calango Expedições - Luansol Valério





Morro ou Pico do Sete

O nome Morro do Sete nasceu por conta de ter a figura do número 7 em formato de fisura na rocha da montanha. Localizado na Serra da Farinha Seca (Graciosa) aproximadamente 1.450 m, de difícil acesso (5 horas de subida) propício para montanhistas, com visão de grande parte da planície litorânea. Acesso pela Estrada da Graciosa.

Foto: Acervo Calango Expedições - Foto: Celso L. Maceno



Rios

Foto: Acervo SEBRAE - Priscila Forone / Paraná Turismo

Rio Nhundiaquara



Seu nome tem origem tupi-guarani: "nhundi" quer dizer peixe, e "quara", buraco. Serviu como primeira via natural de penetração, ligando o litoral ao planalto. Anteriormente denominado "Cubatão" era considerado um dos mais auríferos da região, contribuindo economicamente para o desenvolvimento da mesma. Uma das mais belas e típicas paisagens morretenses é a do rio cortando a cidade formando um conjunto com as árvores e edificações existentes em suas margens. É navegável em aproximadamente 12 Km, e permite a prática de esportes como canoagem, bóia-cross e pescarias. Como atrações destacam-se a Ponte Velha sobre o rio no centro da cidade, considerada uma obra de arte com postais rebuscados, inaugurada em 1912 e recuperada em 1975 por sua importância histórica e turística no contexto de Morretes.

Foto: Larissa Tonetti

Rio Mãe Catira

Atravessa a Estrada da Graciosa na região ao pé da Serra e logo abaixo se conflui com o rio São João para formar o rio Nhundiaquara. O acesso pode ser feito pelo Recanto Mãe Catira, na Estrada da Graciosa.


Foto: Zig Koch



Prainhas

Praia fluvial formada pelo rio Nhundiaquara, no local onde este se expande. É um recanto muito agradável procurado para o lazer, com vestígios da histórica trilha do Itupava. Possui locais para camping, pousadas, restaurantes, lanchonetes e aluguel de bóias para a prática do bóia-cross. O acesso é feito por Porto de Cima, pela Estrada das Prainhas.





Curva da Preguiça

Curva do rio Nhundiaquara localizada entre São João da Graciosa de Porto de Cima é procurada por pescadores e banhistas.

Foto: Larissa Tonetti

Rio Marumbi

Atravessa a Estrada da Graciosa na região ao pé da Serra e logo abaixo se conflui com o rio São João para formar o rio Nhundiaquara. O acesso pode ser feito pelo Recanto Mãe Catira, na Estrada da Graciosa.

Foto: Zig Koch





Cachoeiras


Foto: Larissa Tonetti


Cachoeira Bom Jardim

Pertence ao Rio Bom Jardim, queda de aproximadamente 5 m, possui piscina natural.

Nível de dificuldade: Fácil.

Foto: Larissa Tonetti





Cachoeira Tombo D'Água

Situada dentro de área particular, tem aproximadamente 20 m de altura.

Foto: Larissa Tonetti

Cachoeira das Gêmeas

Localizada na Serra da Graciosa, pertence ao Rio Mãe Catira, aproximadamente 25 m de altura, 7 km de trilha não sinalizada.

Nível de dificuldade: Difícil.

Recomenda-se a contratação de um Guia de Turismo ou Conductor de Aventura

Foto: Larissa Tonetti




Cachoeira do Jajá

Situada no Rio Sagrado, aproximadamente 15 m de altura, próximo ao km 35 da BR 277 , para acesso principal dentro de uma propriedade particular. Possui área de churrasqueiras e lanchonete.

@cachoeiradojaja

Nível de dificuldade: Fácil

Foto: Loana Ruchinski



Salto do Sagrado

Situado na Estrada das Canavieiras, no bairro Rio Sagrado, o acesso é dentro de propriedade particular, possui área para churrasco, lanchonete e banheiros.

Tempo de trilha: 15 minutos


Altura: 32 m

Contato: (41) 9784-9663

cachoeirasaltodosagrado@gmail.com

Nível de dificuldade: Fácil

Foto: Rafael Pedroso





Cachoeira dos Marumbinistas

Pertence a sequência de Saltos do Rio Taquaral, situada dentro da Área de Preservação Ambiental do Parque Estadual Pico do Marumbi.

Entrada mediante permissão de acesso do IAT.

Altura: 20 m

Nível de dificuldade: Intermediário

Foto: Richardson Nascimento





Salto Fortuna

O salto localiza-se na região do Parque Estadual do Pau-Oco, no final do caminho da Anhaia, cerca de 10 Km partindo-se do centro de Morretes.

Entrada mediante permissão de acesso do IAT.

Altura: 50 m

Tempo de Trilha: 2h

Nível de dificuldade: Fácil

Foto: Richardson Nascimento



Foto: Zig Koch

Salto dos Macacos

O rio dos Macacos precipita-se de uma altura de 70 m, sobre uma laje granítica, formando uma impressionante piscina natural. Dois são os caminhos de acesso: por ferrovia, desembarcando em Engenheiro Lange, numa caminhada de 2 a 3 horas ou por rodovia, num trajeto de 5 km de carro ou a pé, pela Estrada das Prainhas e a partir deste ponto, mais 2 horas de caminhada.

Entrada mediante permissão de acesso do IAT.


Salto do Redondo

Localizado abaixo do Saltos dos Macacos, pertence ao rio dos Macacos, o Redondo tem aproximadamente 30 m de queda livre e 20 m de largura.

Entrada mediante permissão de acesso do IAT.

Nível de dificuldade: Intermediário


Foto: Acervo Adetur - Priscila Foroni




Cachoeira do Morro do Cupim

Localiza no bairro Candonga, tem aproximadamente 15 m de altura. Seu acesso é pela BR 277 até a comunidade Morro do Cupim, esta cachoeira tem o caminho por propriedade particular, sendo assim deve ter autorização para entrar na trilha.

Foto: Larissa Tonetti





Cachoeira do Morro do Cupim

Segunda Cachoeira do Morro do Cupim, tem aproximadamente 10 m de altura, localizada em propriedade particular então é necessário autorização para acesso a trilha.

Foto: Larissa Tonetti

Salto do Rosário

Sete Quedas


Pertence a sequência de Saltos do Rio Ipiranga conhecida como Sete Quedas, situada dentro da Área de Preservação Ambiental do Parque Estadual Pico do Marumbi.

Entrada mediante permissão de acesso do IAT.

Altura: 50 m

Nível de dificuldade: Pesado

Foto: Richardson Nascimento



Cachoeira Anhangá

Sete Quedas

Pertence a sequência de Saltos do Rio Ipiranga conhecida como Sete Quedas, situada dentro da Área de Preservação Ambiental do Parque Estadual Pico do Marumbi.

Entrada mediante permissão de acesso do IAT.

Nível de dificuldade pesado.

Altura: 15 m

Foto: Richardson Nascimento

Salto Arapongas

(Serpentina) - Sete Quedas


Pertence a sequência de Saltos do Rio Ipiranga conhecida como Sete Quedas, situada dentro da Área de Preservação Ambiental do Parque Estadual Pico do Marumbi.

Entrada mediante permissão de acesso do IAT.

Nível de dificuldade pesado.

Altura: 5 m

Foto: Richardson Nascimento



Salto Caveira

Sete Quedas


Pertence a sequência de Saltos do Rio Ipiranga conhecida como Sete Quedas, situada dentro da Área de Preservação Ambiental do Parque Estadual Pico do Marumbi.


Entrada mediante permissão de acesso do IAT.

Nível de dificuldade pesado.

Altura: 7 m

Foto: Richardson Nascimento





Salto do Feitiço

Sete Quedas

Pertence a sequência de Saltos do Rio Ipiranga conhecida como Sete Quedas, situada dentro da Área de Preservação Ambiental do Parque Estadual Pico do Marumbi.

Entrada mediante permissão de acesso do IAT.

Nível de dificuldade pesado.

Altura: 7 m

Foto: Richardson Nascimento

Salto Inferno

Sete Quedas

Pertence a sequência de Saltos do Rio Ipiranga conhecida como Sete Quedas, situada dentro da Área de Preservação Ambiental do Parque Estadual Pico do Marumbi.

Entrada mediante permissão de acesso do IAT.

Nível de dificuldade pesado.

Altura: 10 m

Foto: Acervo Calango Expedições



Véu de Noiva

Sete Quedas

Pertence a sequência de Saltos do Rio Ipiranga conhecida como Sete Quedas, pode ser apreciada da estrada de ferro, próxima à Estação Véu de Noiva.

Entrada mediante permissão de acesso do IAT.

Nível de dificuldade: pesado.

Altura: 60 m

Foto: Anderson GC






Foto: Edy Fátima

Cachoeira do Pulsar

Localizada no Rio Sagrado, a triha se inicia em uma propriedade particular. É preciso autorização para a entrada.

Trilha de nível moderado

Distância: 8 km

Contato: (41) 9115-2094 (Edy Fátima)

Recomenda-se a contratação de um Guia de Turismo ou Conductor de Aventura



Recantos

Foto: Recanto Renascer

Recanto Nova Itália

Foi inaugurado em fevereiro de 2002. Agradável local que possui infra-estrutura básica para camping, aluguel de bóias para a prática do bóia-cross e de churrasqueiras. Localiza-se no Sítio Nova Itália, com acesso pela estrada do Central.

Contato: (041) 99112-5214



Foto: Recanto Nova Itália

Recanto Renascer

Localizado em Porto de Cima, possui áreas para camping, local privilegiado pela natureza com vista para o Conjunto do Marumbi.

Contato: (041) 99880-2035

Foto: Recanto Renascer




Recanto Cascatinha

Local privilegiado pela natureza, a apenas 5 km da cidade, circundado por um lindo bosque às margens do rio Marumbi. Depois de uma pequena corredeira, o rio se espraia, formando um lago de aproximadamente 10000 m², com profundidade entre um e quatro metros, sendo um ótimo local para banhos e mergulhos. Possui infra-estrutura básica de camping, churrasqueiras, sanitários, vestiários e uma lanchonete. Lá se encontra um dos mais antigos engenhos de aguardente.

Bruno: (41) 98703-3761

Foto: Recanto Cascatinha




Recanto Tia Olivia

Localizada na Estrada da Graciosa, km 10 - Porto de Cima, oferece aluguel de churrasqueiras e estrutura para camping.

Contato: (41) 98845-7900

Foto: Recanto Tia Olivia



Recanto Dona Amélia

Localizado na Estrada de Prainhas, possui áreas de lazer com churrasqueiras, lanchonete, restaurante, sorveteria, produtos típicos e acesso ao rio. Local privilegiado pela natureza com vista para o Conjunto Marumbi.

Funcionamento:

Seg a Sex.: das 11:00 as 18:00

Sábado e Domingo das 08:00 as 18:00

Telefone: (41) 98781-3630

Instagram e Facebook:

@recantodonaamelia

Não fazemos reserva, churrasqueiras são por ordem de chegada.



Foto: Recanto Dona Amélia

A scenic view of a train on tracks in a lush green landscape. The train is a double-decker passenger train, and the tracks are surrounded by dense greenery and tall trees. In the background, there are large, rocky mountains under a blue sky with scattered white clouds. The overall atmosphere is peaceful and natural.

ATRATIVOS TURÍSTICOS HISTÓRICOS E CULTURAIS

Farmácia Paranaense

No Largo Lamenha Lins, 78, uma rua de paralelepípedos no Centro de Morretes, encontra-se o belo casarão amarelo que abrigava a Farmácia Paranaense, uma das mais antigas construções da vila, erguida pelo Sr. Roberto França (1885-1971).

Conforme levantamento da Superintendência do IPHAN concluído em 2010, foram identificados 143 embalagens/recipientes e 832 equipamentos médicos, que dividem espaço com móveis antigos, documentos diversos, material de divulgação do estabelecimento, livros de registro, etc., Totalizando 1.295 peças inventariadas. Enfim, um material riquíssimo que dá conta dos pretéritos tempos das "farmácias" e de como os boticários atendiam seus clientes.

Fonte: Superintendência do IPHAN
Foto: Helena Maria França Sundin




Estação das Artes

Tem o intuito de divulgar os artesãos locais.

Localização: Rua Visconde do Rio Branco, 30, Centro

Funcionamento: de quarta a segunda das 10h às 16h

Foto: Estação das Artes



Porto de Cima



Situado ao pé da Serra do Mar, este povoado teve seu apogeu em decorrência dos engenhos de erva-mate. Nas últimas décadas do século XVIII, passou a ter grande importância econômica como entreposto comercial. Guarda ainda hoje vestígios de seu passado, retratado pelas ruínas de engenhos, casarões e calçadas de pedras. Como atração turística possui ainda uma praia fluvial, área para acampamento e pousada. É pelo Porto de Cima, através da estrada das prainhas, que se tem acesso aos pontos de descida para a prática do boia-cross, também pelas prainhas pode-se caminhar até a estação Engenheiro Lange. Situada no Porto de Cima a Igreja de São Sebastião do Porto de Cima é de devoção de origem portuguesa, esta igreja foi construída na primeira metade do século XIX e inaugurada em 1850. A arquitetura externa, com características coloniais, foi bastante modificada e está rodeada de edificações do século XIX e início deste. Internamente, sua arquitetura é rica. Foi tombada e restaurada pelo Patrimônio Histórico do Paraná em 1963.

Foto: Mapio Net

Ponte Presidente Fleury

Porto de Cima

Fabricada na Inglaterra, veio desmontada de navio e foi inaugurada em 1912 pelo então Governador Francisco Xavier da Silva





Estação Ferroviária

Construída em 1885, tem seu estilo arquitetônico muito bem conservado e sem vestígios de arquitetura moderna, apesar das diversas reformas. Possui sanitários, lanchonetes e barracas com produtos artesanais. O local oferece uma visão muito bonita das montanhas da Serra do Mar. Localiza-se na Praça Rocha Pombo.

Foto: Larissa Tonetti

Cine Theatro de Morretes

Construção tombada pelo Patrimônio Histórico que também abriga exposições de arte, feiras, teatros e eventos culturais que o município queira promover. O proprietário e responsável pelo teatro é a Prefeitura Municipal de Morretes, localizado na Rua 15 de novembro.




Foto: Larissa Tonetti

Estrada de Ferro

Iniciada a 05 de junho de 1880 em ato prestigiado pelo Imperador D. Pedro II e inaugurada a 02 de fevereiro de 1885, quase cinco anos após o seu início.

A notável obra de engenharia e a natureza se confundem graças ao arrojo de Teixeira Soares. Com a extensão de 110 quilômetros, a ferrovia conta com 420 obras de arte, incluindo, hoje, 13 túneis (à época da construção, eram 14), 30 pontes e vários viadutos de grande vão, destacando-se a ponte São João, a mais importante, com altura de 55 metros sobre o fundo da grota, e o Viaduto Carvalho, ligado ao túnel do Rochedo e assentado sobre cinco pilares de alvenaria, na encosta da própria rocha, o que provoca, no viajante, a incrível sensação de uma viagem no espaço. É sem dúvida uma ferrovia histórica. É impressionante passar pelo Véu de Noiva, pelos túneis esculpidos nas rochas, pela Capela de Nossa Senhora do Cadeado, pela Ponte do Carvalho, pela Garganta do Diabo, e tendo como cenário a exuberante Floresta Atlântica.

Foto: Acervo Serra Verde Express



Largo Lamenha Lins

Um dos locais mais frequentados pelos turistas. As lojas de artesanato, produtos típicos, o coreto, as flores e o rio são suas atrações. Próximo ao coreto, um pedestal marca o local onde está sepultado Silveira Neto, importante poeta morretense.


Foto: Larissa Tonetti



Praça Rocha Pombo

Mais uma homenagem do município a seu historiador. No centro da praça há o busto de Rocha Pombo, obra do escultor morretense João Turin.

Foto: Larissa Tonetti





Praça dos Imigrantes

Localizada na Rua Cel. Rômulo José Pereira, onde foi erguido um coreto em homenagem aos imigrantes portugueses, alemães, italianos e japoneses, por sua ajuda na construção da cidade.

Foto: Larissa Tonetti



Ponte Velha

Ponte metálica construída no ano de 1912, na gestão do prefeito Rômulo José Pereira. Liga a cidade à vila Santo Antônio. Foi restaurada no início de 2002.

Foto: Larissa Tonetti



Igreja Matriz de Nossa Senhora do Porto

Sua construção iniciou-se em meados de 1812. Possui em seu interior uma Via-Sacra a óleo executada pelo famoso pintor morretense Theodoro de Bona. Em frente à igreja está instalado um sino vindo de Portugal com o brasão do império, fundido no ano de 1845, além de uma cruz que data da passagem de século e um relógio em sua torre que funciona desde a fundação da igreja.

Foto: Larissa Tonetti

Ruínas da Estrada do Central

São ruínas das antigas construções das usinas de cana-de-açúcar localizadas na Estrada do Central. São três construções que datam do final do século XIX situadas em terrenos separados, porém próximos.

Foto: Marcela C. Bettega





Marco Zero


Foi fixado em 31 de dezembro de 1733, quando o Ouvidor Rafael Pires Pardiniho determinou aos oficiais da Câmara Municipal da Vila de Paranaguá que demarcasse 300 braças para delimitação do Município. Localiza-se às margens do rio Nhundiaquara, na Rua General Carneiro.

Foto: Larissa Tonetti

São João da Graciosa

Neste distrito de Morretes há uma grande concentração de barracas de artesanato e comida local, constituindo um atrativo à parte. Essas barracas ficam expostas à beira da Estrada da Graciosa.

Foto: Ivan Urbick





Santuário de Nossa Senhora do Cadeado

Erguido em 1965 para comemorar os 80 anos da Estrada de Ferro. Está situada entre as Estações do Véu da Noiva e Marumbi. Possui uma linda vista com o conjunto do Marumbi ao sul e a baía de Paranaguá a leste. Do trem Litorina é possível parar no santuário com vista para o Conjunto Marumbi. A pé, pelo Caminho do Itupava, demora aproximadamente duas horas.

Foto: Acervo Calango Expedições

A Central do Telégrafo

Morretes foi o mais importante centro de distribuição de conexão de mensagem via telégrafo do Sul do Brasil. A sede era o edifício onde hoje funciona o Hotel e Restaurante Nhundiaquara.

Foto: Larissa Tonetti



Usina Marumbi – US/MUB

Em 1956 o Ministério da Viação e Obras Públicas, recebeu a incumbência de promover o aproveitamento do potencial existente num trecho do Rio Ipiranga, no distrito de Porto de Cima. Destinava-se a produzir energia para eletrificação do trecho da estrada de ferro Paranaguá-Curitiba. A usina está localizada na margem direita do Rio Ipiranga no Município de Morretes, a 400 m da Estação Véu de Noiva, na Serra do Mar.

Foto: Acervo Calango Expedições

Instituto Mirtillo Trombini

Idealizado pelos filhos do artista, o Instituto foi criado para perpetuar a história e arte de Mirtillo Trombini.


Com sede num casarão de taipa inaugurado em 1912, abriga projetos culturais e exposições de arte.

Entrando no espaço, você encontrará o Empório com diversas opções de produtos artísticos para recordar ou presentear. Uma exposição conta a história do artista e nos fundos, um passeio pelo jardim com inúmeras plantas nativas não pode faltar.

Com sorte, pode ainda desfrutar das oficinas de arte.

Largo Lamenha Lins, 66
3462-4016

Foto: Instituto Mirtillo Trombini



Caminho do Itupava



Tombado pelo Patrimônio Estadual:

Inscrição: Tombo 17-I

Processo: 001/86

Data da Inscrição: 13 de agosto de 1986

Localização:

Municípios do Litoral: Antonina,
Guaraqueçaba, Guaratuba, Matinhos,
Morretes e Paranaguá -

Região Metropolitana de Curitiba:
Campina Grande do Sul, Piraquara,
Quatro Barras, São José dos Pinhais e
Tijucas do Sul.

Foto: Acervo Calango Expedições




Feirinha

Tradicional Feirinha localizada no Centro Histórico da cidade, oferece produtos artesanais e alimentícios.

Funcionamento 09h às 17h, nos finais de semana e feriados.

Foto: Larissa Tonetti

A photograph of a historical building with a tiled roof and arched windows. The building is painted in white and blue. The text is overlaid on the image in a large, white, serif font. A thin white horizontal line is positioned below the text.

BENS TOMBADOS PELO PATRIMÔNIO HISTÓRICO ESTADUAL

Centro Histórico



Tombado pelo Patrimônio Estadual:

Inscrição: Livro do Tombo Arqueológico, Etnográfico e Paisagístico 28-I e Tombo Histórico 180-II

Processo: 04/97

Data da Inscrição: 18 de julho de 2022

Localização:

Município: Morretes

Área central de Morretes

Proprietário: Diversos

Inscrição no Livro Tombo I - Conjunto Histórico, Urbanístico e Paisagístico de Morretes

Inscrição no Livro Tombo II - Conjunto Histórico, Urbanístico e Paisagístico de Morretes

Inscrição no Livro Tombo I - Conjunto Histórico, Urbanístico e Paisagístico de Morretes

Inscrição no Livro Tombo II - Conjunto Histórico, Urbanístico e Paisagístico de Morretes

Centro Histórico

Morretes está inserida no contexto histórico do descobrimento das primeiras jazidas de ouro em território brasileiro, encontradas nos rios que deságuam na baía de Paranaguá. Desde a segunda metade do século XVI a região foi frequentada por preadores, faiscadores e comerciantes vindos de São Vicente, atraídos pela notícia da descoberta de ouro. Assim, esse fluxo de pessoas para a região, em 1721, determinou que a Câmara Municipal de Paranaguá medisse e demarcasse 300 braças em quadra, para servir de localização à sede da futura povoação, a qual ocorreu somente em 1733.

O processo de fixação e crescimento da população é marcado com a construção da primeira igreja, por volta de 1769, dedicada a Nossa Senhora do Porto e Menino Deus dos Três Morretes. Estrategicamente localizada no sopé da Serra do Mar, é o ponto de partida e chegada do Caminho Colonial do Arraial e o Caminho Colonial do Itupava; importantes vias de comunicação entre o planalto curitibano e o litoral paranaense. Esses caminhos, originalmente, eram picadas abertas por indígenas, as quais foram utilizadas pelos faiscadores de ouro e, depois, como via de transporte de pessoas e mercadorias. A utilização dessas vias de comunicação terrestre contribuiu para o desenvolvimento social, econômico, político e no processo de transformação urbana ocorrida ao longo dos anos. Quanto aos aspectos arquitetônicos e urbanísticos, a morfologia de Morretes segue os caminhos do suporte natural e da história.

A mancha urbana mais antiga se desenvolveu às margens do Rio Nhundiaquara, reproduzindo a clássica implantação luso-brasileira com um traçado orgânico, largo e praceado, que mescla espaços pedestrializados e eixos viários tradicionais, os quais produzem visuais que permitem uma leitura abrangente entre o construído e o natural, composição harmônica que torna o centro histórico único. A relação entre os espaços públicos e privados também é de grande relevância, pois estabelecem, ao longo do rio, avarandados restaurantes e quintais privados. Os lotes muito estreitos e profundos, dos quais somente a porção frontal é edificada, evidenciam o gabarito das construções que, em sua imensa maioria, são edificações térreas, que não sobressaem à linha do horizonte.

A área de tombamento é delimitada pelo polígono marginado pelo Rio Nhundiaquara, desde a ponte ferroviária do Ramal de Antonina, descendo rio abaixo até encontrar o prolongamento da Rua Coronel Modesto. Segue por esta até encontrar o Largo Antônio R. dos Santos, seguindo para oeste até a Rua Visconde do Rio Branco, até encontrar a Estrada de Ferro Paraná, englobando dentro de sua área de influência as casas da vila ferroviária, até encontrar a Rua Marcos Malucelli, seguindo pela linha férrea até encontrar os trilhos do Ramal Ferroviário de Antonina, pelo qual retorna ao ponto de partida (Perímetro Tombado); e é, também, estabelecido pelo Perímetro de Entorno, delimitado pelo polígono que inicia na confluência da Rua José Moraes com a Rua Coronel Modesto, seguindo pela Rua José Moraes até os trilhos da Ferrovia Paraná, até o prolongamento da Rua Visconde do Rio Branco, pela qual segue até o Largo Antonio R. dos Santos até encontrar a Rua Coronel Modesto, pela qual retorna ao ponto de partida.

Igreja de São Sebastião do Porto de Cima

Tombado pelo Patrimônio Estadual:

Inscrição: 3-II

Processo: 222-03/63

Data da Inscrição: 14 de março de 1.963

Localização:

Município: MORRETES

Distrito de Porto de Cima

Proprietário: Particular - Mitra do Arcebispado.

Foto: Acervo Adetur - Priscila Forone



Igreja de São Sebastião do Porto de Cima

Histórico

A Igreja de São Sebastião ergue-se em frente à praça principal de Porto de Cima, localidade às margens do Rio Nhundiaquara, a seis quilômetros da sede do município de Morretes. A história de Porto de Cima remonta ao início do século XVIII, com a garimpagem de ouro nos aluviões do Nhundiaquara. Na segunda metade do século, Porto de Cima ganhou maior expressão devido ao papel desempenhado pelo rio no transporte entre o litoral e o planalto. Em 1779, a fim de dar atendimento religioso à população local, o tenente-coronel D. Afonso Botelho de Sampaio e Souza e o capitão Antonio Rodrigues de Carvalho projetaram e iniciaram a construção de uma capela sob a invocação de N. Sra. da Guia e de São Sebastião.

Na primeira metade do século passado, a região, devido às facilidades de transporte e de força motriz oferecida pelo rio passou a abrigar engenhos hidráulicos de beneficiamento de erva-mate – produto que assumiria grande importância no mercado internacional, devido a problemas de ordem política na região platina. Com o crescimento populacional da localidade fez-se necessário ampliar a capela, recebendo seus zeladores, na década de 1840, autorização para as devidas obras. A transferência dos engenhos ervateiros para o planalto e a construção da ferrovia ligando-o ao litoral vão esvaziar economicamente Porto de Cima, iniciando-se sua decadência, afetando, inclusive, a reforma da capela, cujas obras se arrastaram por quase meio século.

A igreja de Porto de Cima revela externamente as duas etapas de sua história, pois na ampliação feita no século passado a antiga capela passou a ser a capela-mor da igreja. Como a primeira igreja era aberta para o lado oposto, sua fachada, de principal passou a fundos, fazendo com que a igreja ficasse dotada de dois frontispícios – o antigo e o novo, solução que motivou em 1874 uma solicitação da comissão encarregada das obras, ao presidente da província, no sentido de ser autorizada a demolição do corpo da igreja pela falta de proporção e simetria do conjunto, obra que não chegou a ser executada.

As duas fachadas são hoje um testemunho da história local. A original correspondendo à fase áurea de Porto de Cima, é mais rica: o partido tradicional, de frontão triangular, é ornamentado por um par de volutas, de desenho típico do século XVIII, sobrepostas ao seu ápice. Pináculos balizam os três pontos do ático e um cordão denticulado borda os lados. O retângulo dessa fachada é emoldurado por cunhais de seção semicircular. A porta de entrada foi provavelmente entaipada, havendo hoje um único vão nessa fachada – uma janela retangular. Lateralmente, foi construída a sacristia, com o comprimento da antiga capela. Seus vãos de janelas, em arco pleno, datam da segunda metade do século passado. A fachada atual, extremamente simples, compõe-se de um retângulo, vazado por uma porta de verga reta e um par de janelas de arco pleno, e coroado por um frontão triangular. Os únicos adornos são os pináculos laterais, de desenho e feitura rudimentares. Ladeia o frontispício uma pequena torre de vãos em plena volta e zimbório piramidal, que pela desarmonia que apresenta em relação à nova fachada deve ter sido erguida em época mais recente. Internamente, não há elementos artísticos valiosos, tendo sido o edifício vítima de muitas reformas desfigurantes, cujas consequências foram, em parte, atenuadas por trabalhos de restauração realizados após seu tombamento.



Igreja de São Benedito

Tombado pelo Patrimônio Estadual:

Inscrição: 86-II

Processo: 85/84

Data da Inscrição: 13 de julho de 1985

Localização:

Município: MORRETES

Rua Largo Marechal Floriano

Proprietário: Particular - Mitra Diocesana de Paranaguá

Foto: Larissa Tonetti

Igreja de São Benedito

Histórico

Em 1760 foi fundada em Morretes a Irmandade de São Benedito reunindo, conforme rezam seus estatutos, “pretos, escravos e administradores e pessoas livres que por suas devoções quiserem pertencer a ella sem distinção de sexo ou idade, com tanto que proefessem a religião Catholica Romana, tendo por fim destejar annualmente ao Glorioso S. Benedito no dia 25 de Dezembro”. Embora tenha se perdido quase toda a documentação da irmandade, em uma enchente da década de 1960, os livros que sobreviveram permitem levantar sua história a partir do ano de 1860. Entre 1865 e 1895 são construídos a capela e o cemitério, com grande dificuldade por corresponder, na região, a um período de decadência econômica.

Compõem-se sua arquitetura do esquema edificado mais simples da tradição religiosa: nave, torres sineiras e capela-mor. A construção é de alvenaria mista, pedra e tijolo, com cobertura em duas águas com telhado em beira-e-bica. Internamente o maior interesse esta no altar-mor, com um grupo de imagens de diferentes épocas, sobressaindo-se entre todas a do padroeiro, o “glorioso São Benedito”.

Fonte: CPC - Coordenação do Patrimônio Cultural

Casa Rocha Pombo



Tombado pelo Patrimônio Estadual:

Inscrição: 40-II

Processo: 41/73

Data da Inscrição: 19 de julho de 1973

Localização:

Município: MORRETES

Largo Dr. José Pereira, 43

Proprietário: Prefeitura Municipal de Morretes

Foto: Larissa Tonetti

Casa Rocha Pombo

Histórico

A casa é uma homenagem a Rocha Pombo, morretense que se tornou uma das maiores expressões paranaenses como historiador, escritor, professor e político. Suas características arquitetônicas são simples, em estilo colonial da época dos jesuítas e foi construída em duas frentes, uma para a cidade e outra para o rio Nhundiaquara. Nela funciona um centro cultural e a Secretaria Municipal de Turismo, além de expor a maquete da Área Especial de Interesse Turístico do Marumbi em escala 1:5000.

Inexistem elementos preciosos a respeito do ano em que a casa de Rocha Pombo foi construída e por quem. Conforme documentação da época, quando o Paraná se preparava para as comemorações do centenário de nascimento de um de seus mais ilustres filhos, o historiador, jornalista, escritor e professor José Francisco da Rocha Pombo, foi criada Comissão Estadual que, entre outras sugestões, propôs que, em Morretes, sua terra natal, fosse erguido um monumento em sua homenagem, além de para lá ser trasladada uma biblioteca pública, tornando-se, assim, um monumento a sua memória.

Rocha Pombo (Morretes, PR, 1857 – Rio de Janeiro, RJ, 1933), aos 18 anos de idade, já trabalhava no magistério, lecionando em escola sediada em Anháia. Colaborou na imprensa de Curitiba e em 1879, através de O Povo, iniciou a propaganda republicana. Em 1881, em Curitiba, onde passara a residir desde o ano anterior, publicou seu primeiro livro, A Honra do Barão. Escreveu poemas, contos e romances e deu partida à sua grande obra histórica, que lhe consumiu anos de pesquisa em arquivos e documentos nacionais, pois sua pobreza o impedia de viajar ao exterior. Durante o Império e na República, exerceu, no Paraná, mandatos de deputado.

Em 1892, na capital do Estado, num descampado que ficava a meio caminho da Água Verde (atual Praça Ouvidor Pardiniho), colocou a pedra fundamental do prédio que, pretendia, seria a primeira universidade do Paraná, a qual, sem amparo, tanto do governo do Estado quanto da União, só em 1912 viria a ser efetivada. Em Curitiba, ao lado de Júlio Pernetá, Euclides Bandeira, Silveira Netto, Ricardo de Lemos e Dario Veloso (o grupo inicial), fez poesia simbolista, influenciado pelas obras que João Itiberê da Cunha trouxera da Europa. Em 1897 transferiu-se para o Rio de Janeiro, onde se dedicou ao jornalismo e ao magistério, na então Escola Normal do Distrito Federal (atual Instituto de Educação do Rio de Janeiro). Autor, entre outras, de História de Brasil, em 10 volumes (1915 a 1917), Compêndio de História da América (1900 a 1925), História da América (1903), Paraná-Santa Catarina (1905), Nossa Pátria (1917, que teve mais de 80 edições), História de São Paulo (1919), História do Paraná (1929), História do Rio Grande do Norte (1922), História Universal (1928). Membro da Academia Paranaense de Letras, do Instituto Histórico e Geográfico do Brasil, eleito para a Academia Brasileira de Letras, não chegou a empossar-se por haver falecido.

Essa casa é uma moradia simples, de um pavimento, construída em alvenaria mista (pedra e tijolos) em meio a área ajardinada cercada por muro com gradil de ferro, com duas frentes, uma para o largo e outra para o Rio Nhundiaquara. Aberturas encimadas por vergas em arco de semicírculo, bandeiras fixas, janelas sistema de Guilhotina, divididas em quadriculos. Cobertura em telhado de quatro águas, telha capa-e-canal, arrematada por beiral em cimalha. Restaurada pelo governo do Paraná e pela prefeitura de Morretes, e a casa foi adaptada para os serviços de biblioteca municipal local.

Residência em Alvenaria - Porto de Cima

Tombado pelo Patrimônio Estadual:

Inscrição: 103-II

Processo: 07/90

Data da Inscrição: 30 de julho de 1990

Localização:

Município: MORRETES

Rua Marumbi com Rua Estrada da Graciosa -
distrito de Porto de Cima

Proprietário: Particular - João Batista Quinzani

Hoje funciona a Pousada e Restaurante Dona
Siroba.

Foto: Pousada Dona Siroba



Residência em Alvenaria - Porto de Cima



Histórico

É uma casa de uso misto, em que o espaço da esquina é aproveitado para o comércio, com aberturas de portas para as duas ruas. O sótão habitável e o contorno curvo de concordância com o térreo denunciam influência da imigração portuguesa. A técnicas empregada é alvenaria de tijolos com cobertura em telhas cerâmicas. O vãos de portas e janelas, fechados por esquadrias de madeira arrematadas por bandeiras envidraçadas, são encimados por arcos abatidos.

Fonte: CPC - Coordenação do Patrimônio Cultural
Foto: Pousada Dona Siroba



Serra do Mar

Tombado pelo Patrimônio Estadual:

Inscrição: Tombo 17-I

Processo: 001/86

Data da Inscrição: 13 de agosto de 1986

Localização:

Municípios da Porção Oriental do Paraná
(Litoral: Antonina, Guaraqueçaba,
Guaratuba, Matinhos, Morretes e Paranaguá
- Região Metropolitana de Curitiba:
Campina Grande do Sul, Piraquara, Quatro
Barras, São José dos Pinhais e Tijucas do
Sul).

Normativas de uso da Serra do Mar

Foto: Ivo Reck

Serra do Mar

Histórico

Parte integrante do maciço atlântico, sistema montanhoso que se estende ao longo da costa brasileira, do Espírito Santo ao Sul de Santa Catarina, a Serra do Mar abriga em território paranaense as maiores elevações do Centro-Sul brasileiro, como o Pico do Paraná com 1.992m de altura. Configurando um arco com a concavidade voltada para o Leste, possui diversas denominações, de caráter regional: Serra Negra, Capivara Grande, Verde, da Graciosa, de São João, da Mãe Catira, de Prata e outras.

A grande Cordilheira da Marinha - como tradicionalmente a denominavam os cronistas ao descrever o estado, foi historicamente o grande obstáculo entre o litoral e o planalto.

Para vencer a serra três caminhos foram utilizados: o do Arraial, com oito léguas, usado pelos moradores da Lapa; o do Itupava, com 12 léguas, e o da Graciosa, com 14 léguas, todos originários de antigas trilhas indígenas.

Mais extenso, porém menos íngreme, o caminho da Graciosa, tornado carroçável em 1873, constituiu-se na única estrada rodoviária ligando a “Marinha e a Serra-acima” até 1967, quando uma nova rodovia foi inaugurada, passando a da Graciosa à condição de via turística.

A ferrovia, inaugurada em 1885, historicamente mais significativa pelo papel que teve no desenvolvimento econômico do estado, do final do século XIX até a metade do século XX, é até hoje obra de engenharia notável pelo desafio que significou a transposição da serra.

Desde o século passado a preservação da flora e da fauna dessa região foi assunto abordado pela imprensa e discutido por setores da administração pública do estado. Uma primeira tentativa governamental foi feita em 1978, com a criação do Parque do Marumbi, com 70 mil hectares, que, porém não chegou a ser efetivada, caducando por decurso de tempo.

A área, tombada em 1986, de 386 mil hectares, compreende unidades ambientais diferenciadas pela conformação e pela característica da vegetação, distinguindo-se a serra propriamente dita, os vales intermediários, o planalto e a planície costeira.


Abrangendo 80% da cobertura vegetal do estado, reduzida hoje a 5% do que possuía no início da colonização, a mata da Serra do Mar foi muito explorada, principalmente a sua vertente ocidental.

Após a abertura da ferrovia, em função do desenvolvimento industrial, deu-se uma procura de madeiras abundantes na serra, como canela, pau-d'arco e outros. Atualmente, apesar das derrubadas e da ausência de efetivas medidas de reflorestamento, ainda se encontram espécies como a canela, a caxeta, o guarapuruvu, a licurana, o angelim e outras.

A fauna também foi muito reduzida, tendo sido muitas espécies extintas, estando outras em extinção, como o papagaio chauá (amazonas brasiliense), que só é encontrado entre o Sul do estado de São Paulo e o litoral paranaense. A fauna ainda presente corresponde a animais de pequeno porte como mico, quati, esquilo, ouriço, preá, preguiça, tatu, e aves como papagaio, joão-de-barro, sabiá e pica-pau.



SÍTIOS HISTÓRICOS



Sítios Históricos

Os caminhos coloniais eram a única ligação entre o litoral e o planalto paranaense, em meados do século XVII. Por eles subiram os predadores de índios, os faiscadores de ouro e os homens que povoaram os Campos de Curitiba e os Campos Gerais. Tais caminhos, surgidos espontaneamente de acordo com a necessidade no início da colonização, hoje são percorridos pelo homem moderno na volta ao naturalismo e em busca do ecoturismo, que pode ser desenvolvido entre outros, nos caminhos da Graciosa e do Itupava.

Foto: Larissa Tonetti

Estrada da Graciosa

A Estrada da Graciosa, um percurso diverso do Caminho da Graciosa, teve sua construção iniciada no Governo do Presidente da Província Zacarias de Goes e Vasconcelos, não sabendo-se exatamente quando foram concluídas suas obras. Acredita-se que tenha sido por volta de 1873. Partindo da BR 116, a 37 km de Curitiba, a Rodovia PR 410 ou Estrada da Graciosa, é hoje um local de lazer, com churrasqueiras, sanitários, quiosques para venda de produtos típicos, mirantes, a ponte de ferro sobre o rio Mãe Catira e o antigo traçado da estrada chamado Caminho dos Jesuítas, em cuja alusão foi construído em 1997 o Portal da Graciosa, projeto do arquiteto Angel Bernal, executado em pedra e madeira.



Foto: Neudir Braga

Caminho da Graciosa

Teve sua construção em duas etapas: a da Serra do Mar, entre 1646 e 1653, e até o Atuba, entre 1848 e 1870. A estrada era de uso dos índios que desciam a serra para mariscar no litoral e depois subiam na época do pinhão. Em 1653 o caminho foi abandonado, utilizando-se o do Itupava e a abertura definitiva só foi possível após a emancipação da Província, em 1872. Neste meio tempo a estrada foi diversas vezes aberta e abandonada. O caminho se inicia no começo da descida da estrada da Graciosa, terminando no Recanto Mãe Catira. No caminho há falta de sinalização.



Caminho do Itupava

Aberto entre 1625 e 1654, foi a principal ligação entre o litoral e planalto durante mais de dois séculos. Deu origem ao traçado da estrada de ferro. Calçamento de pedras desde a Estrada das Prainhas (acesso pelo Porto de Cima) até a represa do rio Ipiranga, próxima a estação do Véu da Noiva, passando pelo Santuário de Nossa Senhora do Cadeado. Acesso pela Estrada das Prainhas.




Foto: Acervo Calango Expedições

Trilha da Mamona

Um caminho histórico que sai do Porto de Cima até a Estação do Marumbi, ao que tudo indica era utilizado pelos moradores e ferroviários para acesso a Estação do Marumbi, atualmente a trilha não tem sinalização por isso não remendasse utiliza-la sem o acompanhamento de um guia experiente.

Foto: Larissa Tonetti

É proibido permanecer ou andar entre os trilhos ou ao longo de linhas férreas, esta foto foi tirada em um túnel desativado.



Caminho do Arraial-Estrada do Anhaia

O Caminho do Arraial, segundo estimativas de Vieira dos Santos, por volta de 1586 a 1590 foi criada a abertura de uma picada que daria origem ao então Caminho do Arraial. Este estava situado entre São José dos Pinhais e Morretes, estabelecendo ligação entre o planalto curitibano com o litoral.

Foto: Acervo Adetur - Priscila Forone



Caminho do Arraial Estrada do Anhaia

Histórico

Francisco Negrão, o Arraial Grande era situado no atual Município de Morretes junto a povoação do Rio do Pinto do Anhaia, também conhecida pelo nome de Porto do Padre Veiga, onde foram demarcadas 300 braças de terras para rocio da futura Villa.

O seu nome teria sido dado em razão da existência do Arraial Grande de ouro, que, a partir de uma trilha, teriam construído um caminho para facilitar o acesso da serra até o litoral.

A povoação do Rio do Pinto ou Porto do Padre Veiga, confinava a noroeste com o rio Guarumbi hoje rio Marumby e era o porto de embarque e desembarque das mercadorias vindas de serra acima ou que se destinavam ao planalto de Curitiba e que transitavam pela Estrada do Arraial Grande.

Ali ficavam os armazéns e depósitos onde eram armazenadas as cargas a espera de transportes, quer as destinadas a Curitiba, por terra, quer as destinadas a Paranaguá, via fluvial e marítima.

No Arraial Grande haviam vários armazéns de secos e molhados, vendas de comestíveis e negócios de fazendas, armarinhos e ferragens, o que demonstra a quantidade de moradores e trabalhadores existentes nesse arraial, cujas minas eram as mais prosperas e lucrativas.

Estrada do Central

Constituída de ruínas da antiga Usina de Açúcar de Morretes, exerce um papel alternativo na ligação entre Porto de Cima e Morretes.

Foto: Marcela C. Bettega





PERSONALIDADES DE MORRETES



José Francisco da Rocha Pombo

Poeta, professor, jornalista, historiador, escritor, político.

Fonte: Historiador Eric J. Hunzicker

1857- 4 de dezembro: Nasceu em Morretes, no Anhaia, filho de Manoel Francisco Pombo e de Angélica da Rocha Pombo. Estudou o seu primário no seu recanto natal. Dotado de inteligência precoce, aos dezoito anos já lecionava. E aos vinte anos publicava seu primeiro artigo no “A Escola”, do Rio de Janeiro. Elegeu-se deputado à Assembleia Provincial em 1886, pelo Partido Liberal. Fundou em 1879 o jornal “O Povo”. Vibrante jornalista redigiu: “O eco dos Campos”, “Castro”, “Gazeta Paranaense” e “Diário do Comércio”. Implantou em Castro, um colégio. Premido pelas dificuldades foi obrigado a mudar-se para Ponta Grossa. Foi dele a primeira ideia de criação de uma Universidade no Paraná. Republicano e abolicionista fervoroso. Grande coração. Amigo leal. Espírito equilibrado. Patriota sincero. Publicou as seguintes obras: “A Honra do Barão”, “Dadá”, “Supremacia do Ideal”, “Religião do Belo”, “No Hospício”, “Notas de Viagem” entre outros. Era escritor revelado, mas sem a repercussão merecida. A “História do Brasil”, em dez volumes, é a maior e mais completa obra no gênero. Com a “História da América” conquistou justos lauréis. Fez-se famoso e imortal. Como autodidata, notável vocação para o jornalismo, para a poesia e a pesquisa histórica. Já adulto, buscou centros maiores a começar por Curitiba, fazendo-se jornalista. Com a recompensa recebida pela publicação de sua “História da América”, em 1900, iniciou então a publicação da “História do Brasil”, publicada entre 1906 e 1917, e considerada com justiça, dos mais completos cuidados textos no gênero, o que lhe valeu a eleição para ocupar a cadeira número 39, na Academia Brasileira de Letras. Não tomou posse por ter-lhe sobrevindo à morte. Faleceu em 26 de junho de 1933, no Rio de Janeiro. Seus restos mortais foram trasladados para Morretes e colocado ao pé da estátua em sua homenagem na Praça Rocha Pombo, no ano de 1966.



João Turin

Artista plástico.

Fonte: Historiador Eric J. Hunzicker

1875- 21 de setembro: João Zanin Turin nasce no Porto de Cima, “aos pés do Marumbi” diria ele mais tarde, motivo de orgulho do artista que sempre buscou e encontrou na natureza a força de sua expressão criadora e a matéria prima, origem de toda a sua criação artística. Filho de Giovanni Turin e Maria Turin. Após os sua terra natal, em 1906 viajou para a Bélgica, onde se matriculou na Academia de Bruxelas, para estudar escultura. Nos cinco anos que ali estudou, conquistou primeiros e segundos prêmios do curso. No decorrer do quarto ano conquistou vários deles. Por esse motivo o diretor da Escola de Belas Artes cedeu-lhe um atelier na própria escola, onde Turin executou a escultura “O Exílio”, figura de dois metros de altura e o “Busto do Barão do Rio Branco”, “Olavo Bilac” e o busto do Diretor da Ecole dês Hautes Etudes, Dr. MarcAuliff. Residindo em Paris, durante a guerra de 1914, Turin viu-se, premido pelas circunstâncias, forçado a exercer funções fora da sua profissão. Finda a conflagração, realizou belo baixo relevo em pedra, - “La Pietá”, de grandes dimensões, para a igreja da Normandia, França. Novamente expôs no Salão de Paris uma maquete do “Dr. Epitácio Pessoa”, então Presidente da República, e outra do “Dr. Gastão d’Argollo”, ambas no tamanho natural, a “Figuinha de cão de Caça” e a estátua de “Tiradentes- Mártir”. Em colaboração com o também escultor João Zaco Paraná, executou em 1922 os bustos em bronze, dos poetas paranaenses “Emiliano Pernetta”, “Emillio de Menezes” e “Domingos Nascimento”, que embelezam o aprazível recanto da cidade de Curitiba, a Praça General Ozório. Também de sua autoria é a estátua de “Tiradentes”, na Praça que leva o nome de nosso mártir maior. É muito grande a obra executada por Turin. Umas estão assinadas, outras não, por terem sido feitas em parceria com artistas franceses. Faleceu João Zanin Turin em junho de 1949.




Lange de Morretes

Artista plástico, zoólogo

Fonte: Historiador Eric J. Hunzicker

1892- 5 de maio: Frederico Lange de Morretes, filho de Rodolpho Lange e Anna Bockmann Lange. Passou a infância a admirar a “terra dos lírios bravos”, onde estudou as letras primárias. Ainda adolescente seu pai trouxe a Morretes o mestre Alfredo Andersen a fim de ensinar pintura. Estudou na Europa, pois o seu mestre julgava-o o melhor pintor paranaense. Primeiro em Leipzig, Alemanha, estudou pintura. Adotou o nome de sua cidade natal pois na Alemanha o sobrenome Lange é comum. Retornou a Pátria dez anos depois, se dedicou a arte pictórica e a ciência. Lutou ao lado de Turin e Ghelfi para que o Paraná tivesse um estilo artístico próprio, verdadeiramente paranista. Lecionou na escola de Belas Artes do Paraná. Pintou mais de quinhentas telas com exposições no Brasil e na Alemanha. Dentre os prêmios recebidos destaca-se a medalha de bronze no Salão Nacional de Belas Artes, no Rio de Janeiro em 1927, e a medalha de ouro, galardão póstumo no Salão Paranaense de Belas Artes, em 1954. Na ciência, estudou zoologia, trabalhando no Museu Paulista e, mais tarde, para lecionar na Faculdade de Filosofia, Ciências e Letras na USP, em São Paulo. Os primeiros estudos e catálogos sobre moluscos da baía de Paranaguá e do litoral norte de São Paulo foram feitos por ele. Suas filhas Ruth e Berta estudaram história na USP, entre 1938 e 1941, tendo sido Berta um dos expoentes em botânica no Brasil. Segundo Berta, seu pai quando professor era muito severo e correto, dizia a suas filhas; “vocês nunca tirarão um dez comigo”. “Mas, nem se a gente merecer?”. Ele respondia: “Se eu der o dez que vocês merecem alguém poderá dizer que foi por proteção. Melhor vocês terem uma nota mais baixa e não ouvirem esse tipo de comentário.” Faleceu em 1954, sendo seu funeral realizado em Morretes, onde, atendendo desejo do próprio artista, seu corpo foi sepultado em pé, voltado para o Marumbi. Quando você leitor, ao caminhar pelas ruas de Curitiba e, observar nas calçadas uns desenhos que lembram o pinhão, eles são de autoria deste morretense, e ali estão imortalizados.



Theodoro de Bona

Artista Plástico

Fonte: Historiador Eric J. Hunzicker

1904-11 de junho: Theodoro de Bona nasce em Morretes, filho de Antonio De Bona e Ceriza Bertazzoni De Bona. De Bona, foi aceito como aluno de Andersen em 1922, partindo posteriormente, em 1927, para Itália, a fim de aperfeiçoar sua pesquisa plástica e teórica. Participou de um grupo de vanguarda italiano alcunhado de “Cà Pesaro”, dos Salões dos Artistas Venezianos de 1928 a 1935 e também da disputada Bienal de Veneza, no ano de 1930. Considera-se que a fase mais criativa do artista se deu na alvorada dos anos 40, quando demonstra, na liberdade de traço e velocidade do gesto, numa despreocupação com o resultado. De Bona, nessa fase, alcança a linguagem expressionista. Destacam-se nessa época os quadros “Cá Foscari” e “Navio Negreiro”. De Bona foi diretor e professor da Escola de Música e Belas Artes do Paraná, lecionando na cadeira de “pintura de nu acadêmico”. Sua estadia em Veneza foi fundamental para o amadurecimento da sua arte. Retornou ao Brasil em 1937. Até sua morte, em 1990, alcançou, uma linguagem pessoal, fluente e realista, com nostálgicas cadências impressionistas. Versátil, deixou um vasto conjunto de obras, dentre as quais cintilam cenas de gênero, retratos, alegorias, nus, composições de temática histórica e mural religiosos, além de um considerável complexo de paisagens. Atualmente suas obras são objetos das mais altas cotações bolsa de Arte. No íntimo, De Bona tinha receio que esse tipo de comércio, estritamente relacionado ao gosto do grande público consumidor, pudesse desvalorizar seu labor colocando em risco a respeitável imagem profissional da qual então já gozava. A obra “Via Sacra”, doada a Igreja Matriz de Morretes pode ser considerada como sua obra prima.



João Negrão

Empresário e político.

Fonte: Historiador Eric J. Hunzicker

1833- 19 de dezembro: João de Souza Dias Negrão (III) nasce no São João da Graciosa, em Morretes. Filho do Capitão João de Souza Dias Negrão (II), “O Velho” natural de Portugal e de Rita Maria Luzstosa de Andrade Negrão. Como a maioria dos homens de seu tempo, só tinha o curso primário. Tudo quanto conquistou foi à custa de grande força de vontade. João Negrão foi um desses heróis anônimos. Desses que se sacrificam silenciosamente e com satisfação pelo bem estar dos entes que lhe são caros. Casado com Maria Francisca da Luz Negrão. Teve 9 filhos. Exerceu vários empregos públicos nos quais teve a ocasião de prestar inestimáveis serviços ao Estado e ao País. Aposentou-se em 1877 e mesmo depois de aposentado exerceu o cargo de Inspetor Escolar no Porto de Cima, no qual prestou muitos serviços a causa da instituição. Foi também Deputado a Assembléia Provincial. Foi membro preeminente do Partido Conservador. Quando exerceu o mandato de Deputado a Assembléia Provincial muito lutou pela difusão do ensino primário. Faleceu em 2 de abril de 1887, sendo a sua morte muito sentida, tal era a consideração alta estima de que gozava entre seus compatriotas. Que a mocidade de hoje saiba seguir exemplos proveitosos daquele grande coração. Uma das artérias viárias de Curitiba, a antiga Rua Rio Paraná, leva o nome desse ilustre morretense.



Ricardo Pereira de Lemos

Poeta, Humorista, Charadista

Fonte: Historiador Eric J. Hunzicker

1871- 15 de maio: Ricardo Pereira de Lemos nasce em Morretes, filho de Antonio Pereira de Lemos e Saturnina Guimarães Pereira de Lemos. Concluindo os cursos: primário e humanidades, decidiu-se pela burocracia. Foi funcionário público estadual. No ano de 1919 exerceu o cargo de Secretário do Interior, Justiça e Instrução Pública, no governo Afonso Alves de Camargo. Poeta essencialmente humorista, dotado de correto e elegante estilo. Suas colaborações se encontraram espalhadas em jornais e revistas curitibanas: O Cenáculo, o Sapo, Azul, Diário da Tarde, Cartão Postal, entre outros. Sócio fundados do Centro de Letras do Paraná e Patrono da Cadeira número 36 da Academia Paranaense de Letras. Tímido e retraído, sempre fugindo dos aplausos, versejando com correção, acobertado em vários pseudônimos como: “Garrone”, “F. A. Brício” e “Alberto Cadaveira”. Excelente cultor de Édipo, compositor e decifrador de charadas, logogrifos e enigmas, filatelista, colecionava com carinho pelo menos uma crônica ou uma poesia de cada confrade. Publicou em 1898 um livro com quarenta e uma peças de versos humorísticos: “Ventarolas”, por sinal o primeiro livro de versos jocosos, dado a publicidade no Paraná. Estávamos em abril e o “Sá Pinho” (pseudônimo de Leocádio Correia), na revista “O Sapo”, espalhara a notícia de que Ricardo andava a distribuir exemplares de sua obra em pleno inverno. Casado com Rosinha Taques, tiveram três filhos, dentre eles o conhecido cantor lírico Túlio de Lemos. Faleceu em Curitiba, após algum sofrimento a 11 de outubro de 1932.

A photograph of a distillery interior. Two large, dark copper stills are mounted on brick bases. The still on the left is a large, rounded pot still. The still on the right is a taller, more complex still with a vertical column. The background shows a brick wall and various pipes and gauges. The lighting is warm and focused on the stills.

PRODUTOS TRADICIONAIS E FOLCLÓRICOS

Cachaça

A cachaça morretiana é um produto tradicional do Litoral Paranaense. Segundo dados históricos, a produção da bebida nesta região já ocorria no século XVIII e resistiu, adaptando-se às transformações da modernidade sem perder seu significado cultural. Segundo declarações dos fabricantes, a cana-de-açúcar produzida no litoral e o processo de produção adotado geram uma bebida com acidez, pureza e aroma diferenciados. Diferente de outras regiões do país, no litoral do Paraná pode-se produzir cachaça o ano inteiro, devido ao clima local que afeta diretamente a produção da cana-de-açúcar e, conseqüentemente, o processo de produção e o produto. Cachaças do litoral paranaense frequentemente recebem prêmios em concursos internacionais de bebidas destiladas, comprovando a notoriedade internacional do produto.

Fonte: www.sebraepr.com.br

<https://www.sebraepr.com.br/artigos/origens-parana-morretes-cachaca-e-aguardente/>

Cachaça

Para adquirir os produtos
Associação dos produtores de cachaça de
Morretes – APROCAM
Estrada do Anhaia KM 24 S/N
CEP: 83550-000
Morretes/PR
(41) 99904-0131 Magia da Serra
(41) 99162-8685 Porto Morretes
(41) 3462-3639 Casa Poletto

Fonte: www.sebraepr.com.br
<https://www.sebraepr.com.br/artigos/origens-parana-morretes-cachaca-e-aguardente/>
Foto: Porto Morretes



Barreado

No folclore morretense, o barreado é símbolo da fartura, festa e alegria. É um prato composto basicamente por carne muito bem cozida e farinha de mandioca, sendo geralmente acompanhado de banana. Sua origem, contada de pai pra filho, é que, há mais de duzentos anos, onde é a região de Morretes, quando os filhos das índias com portugueses vinham à vila trazer os produtos da lavoura de seus patrões, ficavam para almoçar e lhes era servido uma carne cozida muito gostosa. Gostaram tanto que levaram a idéia para o sítio onde moravam, e sempre que os patrões iam visitar as plantações, eles ofereciam aquele prato saboroso, feito com carne, toucinho e todos os temperos disponíveis, que eles deixavam cozinhar por muitas horas, em panela de barro, para amolecer bem a carne. Com o tempo notaram que a carne secava muito depressa, porque o vapor fugia pela tampa da panela, e resolveram então pegar uma folha de bananeira, sapecar no fogo para amolecer e amarrar na boca da panela de barro e, depois de colocar a tampa, a barreavam com um pirão meio mole de farinha de mandioca, cinza e água, o que deu origem ao nome “Barreado”.

O barreado é uma iguaria feita à base de carne bovina cozida exaustivamente com condimentos, utilizando tradicionalmente como recipiente uma panela de barro hermeticamente fechada com goma de farinha de mandioca – técnica que inclusive batizou o prato. Sua receita, disseminada por meio da tradição oral, possui variações principalmente no que se refere aos temperos adicionados à carne e à forma de preparo, variedade resultante da apropriação coletiva que contribuiu para a perpetuação dessa tradição. A importância do prato, entretanto, não se encerra na peculiaridade de seu preparo nem em seu sabor. Mais do que uma iguaria gastronômica, o barreado é uma manifestação intimamente ligada a práticas culturais litorâneas e será a primeira Indicação Geográfica de serviço gastronômico do mundo.

Barreado

Associação dos Restaurantes e Similares de Morretes e região.

R. Alm. Frederico de Oliveira, 16.
CEP: 83350-000 – Vila Santo Antonio
Morretes/PR
(41) 3462- 1882

www.visitemorretes.com.br

Fonte: www.sebraepr.com.br

Foto: Acervo Secretaria de Turismo do Paraná - Joel Rocha





ENGENHOS DE CACHAÇA E CERVEJARIAS ARTESANAIS

Porto Morretes

A empresa Agroecológica Marumbi é uma destilaria que atende o mercado nacional e internacional. Fabricam cachaça com certificação orgânica e de forma artesanal.

Caso deseje visitar a fábrica e os conhecer agende uma visita através dos contatos abaixo.

O horário para isso é de 09:00 às 12:00 - 13:30 às 16:00 de segunda a sexta, e precisa ser agendado com 3 dias de antecedência.

Dados para contato da empresa.

Telefones: (41) 3462-2743 ou (41) 99112-2246

e-mail: administrativo@portomorretes.com.br



Cachaça Magia da Serra



Produzida no Alambique Dom Henrique, que conta com um canavial próprio, o que assegura um controle de qualidade desde o plantio da cana até o envase do produto final. Segue a tradição de produção artesanal em alambiques de cobre, fermentação natural e sem adição de açúcar, assegurando um produto final de pureza e sabor inigualável.

Contato: (041) 99904-0131

Foto: Cachaca Magia da Serra

Casa Poletto

Casa Poletto

Estrada do Anhaia km 2,4

Fone/whats 41 3462-3639/99977-2736

E.mail

atendimento@casapoletto.com.br

Site: casapoletto.com.br

Foto: Casa Poletto



CERVEJARIA PORTO DE CIMA

(Porto de Cima Brewing)

Fábrica de cervejas e chopes / Beer Garden
com degustação e comercialização da cerveja e
produtos locais.

Atendimento na fábrica Sábados, domingos e
feriados das 10 às 17h.

Rodovia PR 411, km 8 - Porto de Cima

Telefone: (041)98882.5450

Site: www.portodecima.com



Cervejaria Três Morretes

Uma cervejaria cigana que tem como propósito valorizar a riqueza natural, a história e a gastronomia da cidade de Morretes, no Paraná.

Todas as bebidas levam em suas receitas sabores e aromas da região ou fazem referência a eles.

A experiência ideal da Três Morretes é degustar as cervejas enquanto saboreia os pratos típicos inserido nos lindos cenários naturais da cidade.

Rua Fernando Amaro, 53 sala 03

Telefone: (41) 98838-1416

Foto: Cervejaria Três Morretes



Atlantic Forest Gin



A Atlantic Forest Gin te leva a um passeio por todos os sabores do Brasil em um único drink. A essência nacional através de 12 botânicos selecionados com toques cítricos, frutados e florais. Tudo isso encorpado com a tradição inglesa de um London Dry Gin.

Telefone: (41) 99749-2165

Foto: Atlantic Forest Gin



CALENDÁRIO DE EVENTOS

Calendário de Eventos

Janeiro

Festa de São Sebastião

Fevereiro

Carnaval

Canta Coreto

Cinema na Praça

Março

Festa de São José

Campeonato Metropolitano Montaan
Bike

Corrida de Rua Sanepar

Abril

Festa de São José

Canta Coreto

Festa do Maracujá

Festa da Fartura

Festa de Santo Expedito

Festa Feira Agrícola e Artesanal de
Morretes

Mai

Festa de Santa Rita

Canta Coreto

Festa do Divino

Festa de São José Operário

Festival das IG's (Barreado e Cachaça)

Calendário de Eventos

Junho

Festa do Sagrado Coração de Jesus

Festa de Santo Antônio

2º Festival de Blues

Canta Coreto

Caminhada na Natureza

Festival de Turismo Rural

Festa da Cachaça

Festa de São João Batista

Parada Pet Morretes

Julho

Festival do Barreado

Festa de São Pedro

Festa de São Manoel

Festival de Natureza

Canta Coreto

Ultra Maratona de Morretes

Festival de Férias

Festa de São Cristóvão

Rally da Graciosa

Agosto

Festa de Bom Jesus da Cruz Alta

Canta Coreto

Festa de Nossa Senhora da Glória

Festa Bom Jesus do Cardoso

2º Festival Pico Marumbi

8º Desafio Morretes de Ciclismo

Discover Trail

Encontro de Carros e Motos

Calendário de Eventos

Setembro

Nhundiaquara Jazz Festival

Festa Caiçara

Festa de Nossa Senhora do Porto

Festa de Nossa Senhora de Salete

4ª FLIMO

Fórum de Turismo do Litoral

Corrida da Graciosa – Amazing
Runs2022

Meia Maratona de Morretes

Outubro

Festa de São Francisco de Assis

Festa de Nossa Senhora de
Aparecida

Marcha para Jesus

Aniversário de Morretes

Novembro

Festa do Agricultor

2ª Feira das Sementes Crioulas

Dezembro

Festa de Santa Luzia

Campeonato Nacional de Downhill

Natal

Ano Novo

- **Calendário sujeito a alterações.**

A red 4x4 rental vehicle, likely a Jeep, is parked on a dirt path in a dense, lush green forest. The vehicle has a black roof rack and a black front bumper. The text "AVVENTURE 4X4 RENT" is visible on the side of the vehicle. The background is filled with various green plants, ferns, and trees, creating a vibrant and natural setting.

EQUIPAMENTOS E SERVIÇOS TURÍSTICOS



Foto: Acervo Serra Verde Express

Trem da Serra do Mar

Considerado um dos 10 passeios de Trem mais espetaculares do mundo segundo o jornal inglês The Guardian.

Operador: [Serra Verde Express](#)

Instagram: [@serraverde_oficial](#)

Site: serraverdeexpress.com.br

Contato: (41) 3462-1256

Ekôa Park

O Ekôa Park é um paraíso ecológico dentro da maior área contínua remanescente de Mata Atlântica, que encanta e inspira por meio de experiências únicas e transformadoras, conectando você com a sua natureza.

Localização: São João da Graciosa

Site: www.ekoapark.com.br

Instagram: @ekoapark

Contato: (41) 98723.2580

Foto: Ekôa Park - Albori Ribeiro

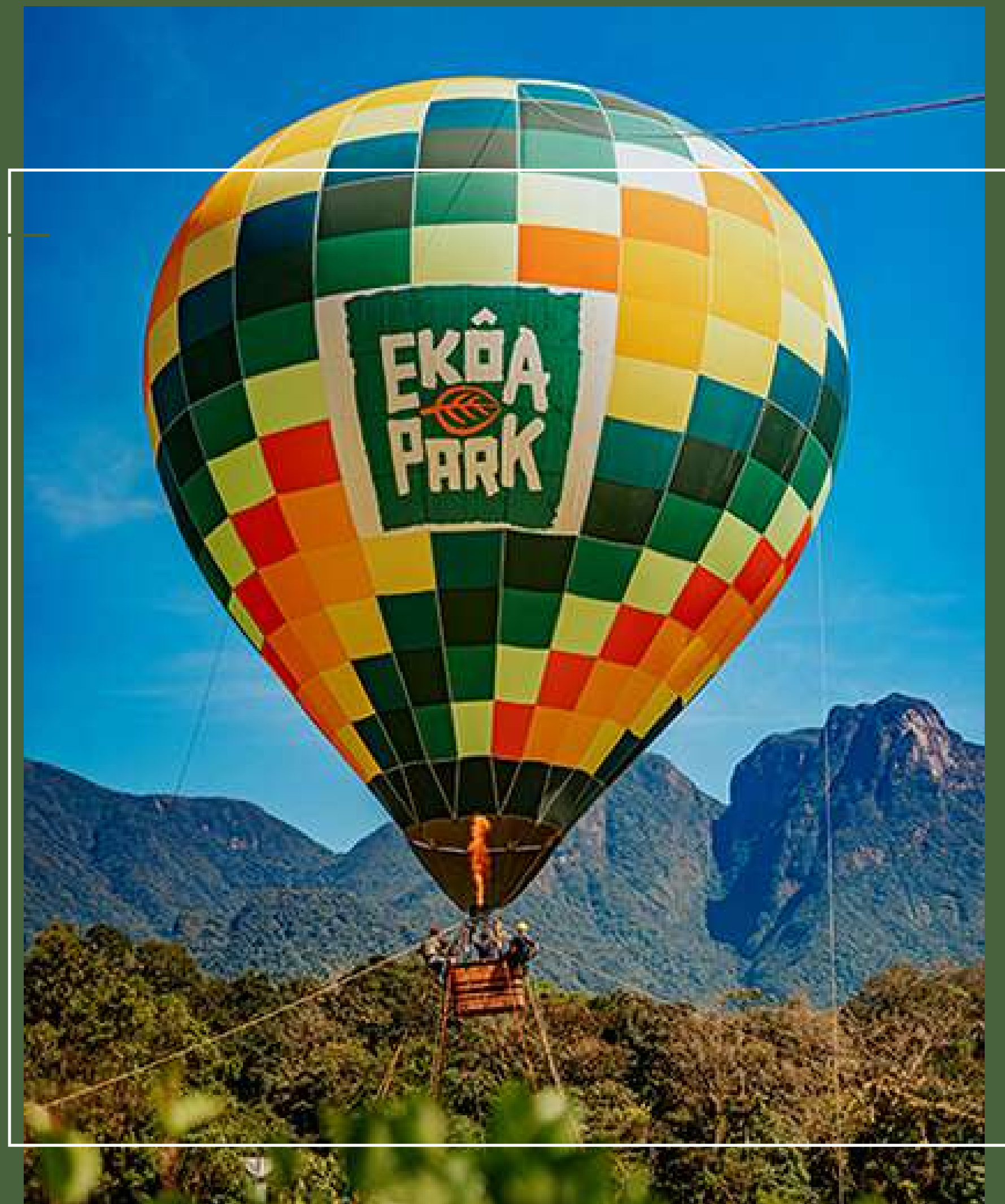




Foto: Acervo Serra Verde Express

Maria Fumaça

Passeio de trem com a locomotiva a vapor mais antiga em funcionamento no Brasil, entre as cidades históricas de Antonina e Morretes/PR.

Operador: [Trem Caiçara](#)
(41)9287-7001

Instagram: [@tremcaicara](#)



HISGEOPAR

Parque Temático HISGEOPAR que apresenta um resumo da história e geografia do Paraná em miniatura.

Contato: (46) 99977-4301

Foto: Acervo HIGEOSPAR

Passeio de Bicicleta

Passeio por vilarejos rurais, travessia de rios e riachos, bicas d'água, vista para montanhas, engenhos de cachaça históricos, bosques e ponte pênsil.

Operador: Calango Expedições

Foto: Acervo Adetur - Priscila Forone



Passeio de Caiaque

Uma descida fantástica no Rio Nhundiaquara , com piscinas naturais, tranquilas corredeiras, observação de pássaros, montanhas e muita Floresta Atlântica.

Operador: Calango Expedições

Foto: Larissa Tonetti





Passeio 4x4

O passeio é feito na parte off-road de Morretes e nos arredores do Pico do Marumbi, com paisagens incríveis da Serra do Mar e Floresta Atlântica.

Operadores: [Calango Expedições](#), [Marumbitur](#) e [Serra Verde Express](#).

Foto: Acervo Marumbitur - Foto Lourenço Malucelli


Bóia Cross

Esporte que consiste em descer o Rio Nhundiaquara sobre câmaras de ar individuais, passando por várias corredeiras e grandes piscinas naturais, cercada pela mais rica e preservada Mata Atlântica.

Operador: Calango Expedições



Foto: Acervo Calango Expedições - Dani Person



Passeio de Bote

Um passeio no Rio Nhundiaquara com duração de aproximadamente 20 minutos, uma sensação única de imersão na natureza com paisagens belíssimas e pequenas e tranquilas corredeiras.

Operador: Marumbitur ou Gandoleiro Magal (041) 99576-5389.

Foto: Acervo Marumbitur - Foto Lourenço Malucelli


Montanhismo

Considerado o berço do montanhismo brasileiro com a conquista do Pico Marumbi no dia 21 de agosto de 1879, sendo um dos locais mais frequentados para a prática desse esporte.

Com uma rica cadeia de montanhas incluindo o Marumbi, Torre da Prata, Serra da Farinha Seca (Serra da Graciosa), Serra de Canavieiras.

Operadores: [Calango Expedições](#), [Serra Verde Express](#), [Marumbitur](#) e [Marumbinismo](#).

Foto: Acervo Calango Expedições - Priscila Forone



RECEPTIVOS TURÍSTICOS DE AVENTURA

Receptivos turísticos de aventura

Calango Expedições

Operadora receptiva com 18 anos de experiência, especializada em atividades de Ecoturismo e Aventura: Cicloturismo, Canoagem, Bóia Cross, Passeio 4X4, Trilhas, Montanhismo e Rafting.

Concentrando as suas operações na Floresta Atlântica, Serra do Mar e no Lagamar Paranaense: Morretes, Ilha do Mel, Ilha do Superagui, Antonina, Guaraqueçaba, Paranaguá e nas Praias do litoral paranaense.

Site: www.calangoexpedicoes.com.br

Contato: (041) 99609-3735

Instagram: @calangoexpedicoes

Serra Verde Express

Serra Adventure

Muita Emoção em Veículos 4x4:

Trem Turístico Curitiba a Morretes

Operadora de um dos passeio de trem mais belos do mundo, que é realizado na Ferrovia Morretes-Curitiba, estrada férrea que tem mais de 130 anos de história. No percurso, o visual é composto pela maior área preservada de Mata Atlântica do Brasil, com cachoeiras, estações antigas, pontes, túneis e viadutos.

Site: <https://serraverdeexpress.com.br/>

Contato: (041) 3462-1256

Instagram: @serraverde_oficial

Ecobikers

Ecoturismo, desenvolvimento sustentável, preservação ambiental e prática de atividade que causem o mínimo ou menor impacto.

Contato: (041) 99923-3733

Instagram: @ecobikersmorretes

Marumbitur

Expedições Rurais na natureza de 4x4.

Passeio com bores artesanais pelo Rio Nhundiaquara.

Passeios na motanha.

Site: <https://marumbitur.com.br/>

Contato: (041) 9148-1796

Instagram: @marumbitur

EkoWays

É um receptivo de turismo especializado em roteiros de bem-estar, turismo ecopedagógico, turismo de base comunitária, educação ambiental e desenvolvimento do turismo regenerativo. Temos experiências como Yoga na cachoeira, vivências de agrofloresta, permacultura, banho de floresta e oficinas de compostagem.

Contato: (041) 999 969 772

Site: www.ekoways.com

Instagram: @ekowaysturismo



HOSPEDAGEM

Hospedagem

Hotéis

Porto Real Palace Hotel

R. Visc. do Rio Branco, 85 - Centro, Morretes - PR, 83350-000
Telefone: (41) 3462-1344

Hotel Nhundiaquara

R. Gen. Carneiro, 13 - Centro, Morretes - PR, 83350-000
Telefone: (41) 3462-1228

Pousadas

Pousada Cabanas do Curupira

Estrada da Graciosa (PR 410) km. 29,5 Figueira do Braço, Antonina - PR, 83370-000
Telefone e WhatsApp: (41) 98778-4251
Site: <https://www.cabanasdocurupira.com/>

Pousada Dona Siroba

Rodovia Mário Marcondes Lobo Porto de Cima, Morretes, CEP 83350-000
Telefone e WhatsApp: (41) 3462-2047
Formas de reserva: Booking

Pousada Itupava

Estr. do Itupava, s/n - Parque Breckenfeld, Morretes - PR, 83350-000
Tel: (41) 3462-1925
Formas de reserva:bookin.com

Pousada do Oásis

Estr. do Itupava, 08 - Parque Breckenfeld, Morretes - PR, 83350-000
Telefone e WhatsApp: (41) 3462-1888
Site: pousadaoasis.tripcombined.com
Formas de reserva: pousadaoasis.tripcombined.com

Eco Estância Maktub

Estr. do Itupava, KM 1,7 - Porto de Cima, Morretes - PR, 83350-000
Telefone e WhatsApp: (41) 98702-9385
Site:<https://estanciamaktub.com.br>

Pousada Graciosa

Rod. da Graciosa, Km 8 - Porto de Cima, Morretes - PR, 83350-000
Telefone e WhatsApp: (41) 99105-4313
Site:<https://pousadagraciosa.com/>
Formas de reserva: <https://pousadagraciosa.com/>

Pousada Casa Laranja

Estr. do Itupava, S/N - Porto de Cima, Morretes - PR, 83350-000
Telefone e WhatsApp: (41) 98713-0604 ou (41) 98711-3522
Formas de reserva: booking.com

Solar de Maria

Endereço: R. Cel. Modesto, 47 - Centro, Morretes - PR, 83350-000
WhatsApp: (41) 98713-0604

Pousada do Colono

Rua colônia marques Porto de cima, Morretes, Paraná 83350-000
Telefone e WhatsApp: (41) 99960-1640

Recanto Dona Amelia

Endereço: Rua das prainhas, N 2, Morretes - PR, 83350-000
Horário de funcionamento: segunda-feira,11:00-18:00
Telefone e WhatsApp: (41)98781-3630

Pousada Pátio Morretes

R. Cel. Rômulo José Pereira, 21 - Centro Histórico, Morretes - PR, 83350-000
Contato Sabrina
Site: pousadapatiomorretes.com.br
Horário de funcionamento
Chekin das 14:00 as 23:00 e chekout 12:00.

Pousada Cidreira

Rua Cel. Rômulo José Pereira, 61 - Centro, Morretes - PR, 83350-000
Telefone e WhatsApp: (41) 3462-1604
Site: pousadacidreira.com.br
Formas de reserva: Contato, website

Pousada Guanumbi

Prolong, R. Quinze de Novembro, 1504, Morretes - PR, 83350-000
Telefone: (41) 3462-3678
WhatsApp: (41) 99755-6814
Site: pousadaguanumbi@gmail.com

Pousada Vista do Marumbi

R. Quinze de Novembro, 1000 - Centro, Morretes - PR, 83350-000
Tel: (41) 3462-1573
WhatsApp: (41) 99681-2804
Horário de funcionamento: 06:00 até 00:00
Email: pousadavistadomarumbi@live.com
Site:pousadavistadomarumbi.webnode.com.br
Capacidade de Leitos: 40
Formas de reserva: Contato, website

Pousada Hakuna Matata

Reta do Porto de Cima, km 4,9, Morretes - PR, 83350-000
WhatsApp: (41) 3462-2388
Site: www.pouadahakunamatata.com.br

Pousada Dona Laura

R. Cel. Rômulo José Pereira, 53 - Centro Histórico, Morretes - PR, 83350-000
Telefone: 3462-3678
WhatsApp: 41 99755-6814
E-mail: pousadaguanumbi@gmail.com

Pousada São Francisco

Endereço: Estr. da Sapitanduva, s/n - Sapitanduva, Morretes - PR, 83350-000
Telefone e WhatsApp: (41) 98416-6467
Formas de reserva: Telefone

Pousada Trilha da Serra

Endereço: R. Luís Brambila, 64 - Vila Santo Antonio, Morretes - PR, 83350-000
Telefone e WhatsApp: (41) 3462-1071
Site: trilhadaserra.com.br
Formas de reserva: Website, telefone

Pousada Nhá da Luz

Endereço: R. Cônego Camargo, 60 - Vila Santo Antonio, Morretes - PR, 83350-000
Telefone e WhatsApp: (41) 99673-2466
Formas de reserva: Telefone

Pousada Ecocatu

Endereço: Av. Nossa Sra. do Pôrto, 1219 - Vila dos Ferroviários, Morretes - PR, 83350-000
Telefone e WhatsApp: (41) 3462-1512

Pousada Casa da Estação

R. Luís Bastos, 92 - Rocio, Morretes - PR, 83350-000
WhatsApp: (21) 97281-9989

Casa Poletto

Endereço: Estr. do Anhaia - Morretes, PR, 83350-000
Telefone: (41) 3462-3639
WhatsApp: (41) 99977-2736
Site: <https://casapoletto.com.br/>
Formas de reserva: Website, telefone

Hospedagem

Casa Di Monte Ecopousada

Endereço: Estr. do Anhaia, s/n - Morretes, PR, 83350-000
Telefone: (41) 3462-4308
WhatsApp: (41) 99576-4308
Site: www.facebook.com/casasdimonte
Formas de reserva: Website, telefone

Pousada Querência da Serra

Endereço: Estrada da América de Cima, s/n
Telefone e WhatsApp: (41) 3462-2695
Formas de reserva: Telefone

Recanto da Mata

Telefone e WhatsApp: (41) 98765-4738
Site: br.facebook.com/RecantodaMataOficial/
Formas de reserva: Website, telefone

Pousada Serra Verde

Endereço: Estr. da Cruz Alta - Morretes, PR, 83350-000
Telefone e WhatsApp: (41) 99205-2473
Site: pousadamorretes.com.br
Formas de reserva: Website, telefone

Sítios Brigitte

Endereço: Mundo Novo do Saquarema, 437 - Morretes - PR, 83.350-000.
Telefone: (41) 99747-9238

Casa da Estação

Rua Luis Bastos, 92, Morretes, PR, Brazil
E-mail:
info@casadaestacaomorretes.com.br
Site: casadaestacaomorretes.com.br

Camping

Recanto dos Motociclistas Olho de Hórus

Rodovia c, Morretes - PR, 83350-000
Telefone e WhatsApp: (41) 99621-8918

Camping Espaço Ecológico Chico Mineiro

Endereço: Estr. do Itupava, s/n - Porto de Cima, Morretes - PR, 83350-000
Horário de funcionamento: Aberto 24 horas
Telefone e WhatsApp: (41) 9706-9827

Dona Siroba

Endereço: Rodovia Mário Marcondes Lobo Porto de Cima, Morretes, CEP 83350-000, Brasil
Horário de funcionamento: Checkin : das 14h as 21h Checkout: das 8h as 12h
Telefone e WhatsApp: (41) 99226-5732

Recanto Renascer

Endereço: Colônia Marquês KM 3.5 Morretes- PR
Horário de funcionamento: 08:30-20:30
Telefone e WhatsApp: (41) 9880-2035

Recanto das Cachoeiras

Endereço: PR-410, 31 - Porto de Cima, Morretes - PR, 83350-000
Horário de funcionamento:
Telefone e WhatsApp: (41) 98810-5149
Formas de reserva: Telefone

Recanto Ecológico Espaço João Mineiro

Endereço: Estr. do Itupava, s/n - Porto de Cima, Morretes - PR, 83350-000
Telefone: (41) 99770-9819

Écoisa de Chácara

Estrada do Anhaia, 4000 (Km 4,5)
@ecoisadecharaca
Telefone: (41) 99537-1704

Outros Meios de Hospedagem

Recanto dos Sairas

Endereço: Rod. Mário Marcondes Lobo - Parque Breckenfeld, Morretes - PR, 83350-000
WhatsApp: (41) 98850-9002

Chácara Rolando

WhatsApp: (41) 99193-9566
Reserva: www.airbnb.com.br
Formas de reserva: Website airbnb

Chalé Cantinho do Bem

Endereço: Rod. da Graciosa, km 11 - Porto de Cima, Morretes - PR, 83350-000
Telefone e WhatsApp: (41) 991622002
Formas de reserva: Telefone

Descanso Baiano

Endereço: Rod. da Graciosa - Porto de Cima, Morretes - PR, 83350-000
Telefone e WhatsApp: (41) 98786-6271
Formas de reserva: Telefone

Chácara Porto Belo

Endereço: Rod. Mário Marcondes Lobo, nº 7 - Porto de Cima, Morretes - PR, 83350-000
Telefone e WhatsApp: (41) 99523-9205
Formas de reserva: Airbnb, telefone

Chácara Estrela D'alva

Endereço: América de Baixo - Estr. da Cruz Alta, 86 - Morretes, PR, 83350-000
WhatsApp: (41) 99993-1572
hacaraestreladalva.negocio
Reserva: Website, telefone

Casa do Bosque

Telefone e WhatsApp: (41) 99193-9566
Formas de reserva: Telefone

Chácara Mundo Novo

Endereço: Mundo Novo do Saquarema, Morretes - PR, 83.350-000.

Casinhas do Rio

Endereço: Rua 30 de Setembro, lote 18, próximo ao ART Móveis Rústicos Marumbi e cachaçaria Porto Morretes.
Contato: (041) 99153-0772

Chácara Recanto do Sossego

Estrada do Anhaia s/n
Telefone e WhatsApp: (041) 98409-6549

Chácara Caminho do Rio

Estrada do Anhaia s/b
Telefone e WhatsApp: (041) 98409-6548



RESTAURANTES E SIMILARES

Restaurantes

Restaurantes

Restaurante Madalozo

R. Alm. Frederico de Oliveira, 16 - Vila Santo Antonio, Morretes - PR, 83350-000

Tel: (41) 3462-1410

Horário de funcionamento:

11:00 às 15:30 - de quarta à sexta-feira

11:00 às 16:00 - sábado e domingo

Telefone e WhatsApp: (41) 99946-2192

Site: www.madalozo.com

Formas de reserva: Website, telefone

Restaurante Casarão

Endereço: Largo Dr. José Pereira dos Santos, 25 - Centro Histórico, Morretes - PR, 83350-000

Horário de funcionamento:

11:30 às 15:00 - quarta à sexta-feira

11:30 às 16:00 - sábado e domingo

11:30 às 15:00 - segunda e terça

Telefone: (41) 3462-1314

Site: casaraomorretes.com.br

Formas de reserva: Website, telefone

Restaurante Ponte Velha

Endereço: R. Alm. Frederico de Oliveira, 13 - Vila Santo Antonio, Morretes - PR, 83350-000

Horário de funcionamento: 11h às 15:30

- de terça à sexta-feira

Telefone: (41) 3462-1674

Formas de reserva: Website, telefone

Restaurante Nhundiaquara

Endereço: R. Gen. Carneiro, 13 - Centro, Morretes - PR, 83350-000

Telefone: (41) 3462-1228

Email: reservas@hotelrestaurantenhundiaquara.com

Site:

hotelrestaurantenhundiaquara.com

Formas de reserva: Website, telefone, email

Villa Morretes Restaurante

Endereço: R. Alm. Frederico de Oliveira, 155 - Centro, Morretes - PR, 83350-000

Horário de funcionamento:

11:30 às 15:00 - segunda-feira

11:30 às 15:00 - de quarta à sexta-feira

11:30 às 16:00 - sábado e domingo

Telefone: (41) 3462-2140

WhatsApp: (41) 991650097

Site:

www.barreado.com.br/villamorretes.html

Formas de reserva: Website, telefone

Bistrô da Vila

Endereço: Largo Doutor Lamemha Lins, 66 - Centro, Morretes - PR, 83350-000

Horário de funcionamento:

Quinta e Sexta feira 11h - 16h

Sábado e domingo 11h - 17:00h

Telefone: (41) 3462-4016

WhatsApp: (41) 99921-8989

Email: bistrodavidamorretes@gmail.com

Site: bistrodavidamorretes.com

Restaurante Casa do Rio

Endereço: Alameda João de Almeida, 09 (Calçadão da, R. XV de Novembro - Centro, Morretes - PR, 83350-000

Horário de funcionamento: 11:00 às 15:00 - sexta à domingo

Restaurante Sato's

Telefone: (41) 3462-1703

Endereço: R. Quinze de Novembro, 738 - Centro, Morretes - PR, 83350-000

Horário de funcionamento:

11:30 às 14:30 - quinta à sábado

11:30 às 15:00 - domingo

11:30 às 14:30 - segunda e terça-feira

Telefone: (41) 3462-1703

Formas de reserva: Telefone

Restaurante Açoriano

Endereço: R. XV de Novembro - Vila dos Ferroviários, Morretes - PR, 83350-000

Restaurante e Pizzaria Terra Nossa

Endereço: R. Quinze de Novembro, 109 - Centro, Morretes - PR, 83350-000

Horário de funcionamento: 11:30 às 22:00 - de quarta à domingo

Telefone: (41) 3462-2174

Site:

www.restauranteterranossa.com.br

Formas de reserva: Website, telefone

Restaurante Maktub

Endereço: R. Visc. do Rio Branco, 162 - Centro, Morretes - PR, 83350-000

Horário de funcionamento:

Telefone: (41) 98812-3653

WhatsApp: (41) 98812-3653

Formas de reserva: Telefone

Olimpo Restaurante

Endereço: R. Antônio Gonçalves do Nascimento, 17 - Centro, Morretes - PR, 83350-000

Horário de funcionamento: 11:00 às 16:00 - sexta à terça-feira

Telefone: (41) 3462-3624

WhatsApp: (41) 3462-3624, (41) 99921-3524 e (41) 99947-8040

Site: www.olimporestaurante.negocio.site

Formas de reserva: Website, telefone

Recanto e Restaurante Dona Amélia

Endereço: Rua das Prainhas, N 2, Morretes - PR, 83350-000

Horário de funcionamento:

11:00 às 18:00 - segunda -feira

11:00 às 18:00 - sexta-feira

08:00 às 18:00 - sábado e domingo

Telefone: (41) 98781-3630

WhatsApp: (41) 98781-3630

Formas de reserva: Telefone

Bistrô Manjeriçã

Endereço: PR 411 - Estrada da Graciosa km 8,5 - Porto de Cima, Morretes - PR, 83360-000

41988808749

Horário de funcionamento: 09:00 às 16:00 - quinta à domingo

Telefone e WhatsApp: (41) 98880-8749

Site: www.facebook.com/bistromanjericao

Formas de reserva: Website, telefone

Restaurante Sabor Secreto

Endereço: R. Quinze de Novembro, 318 - Centro, Morretes - PR, 83350-000

Horário de funcionamento:

11:00 às 15:00 - de sexta à domingo

Telefone: (41) 3462-2323

WhatsApp: 41998681217

Formas de reserva: Telefone

Restaurante Casa da Praça

Endereço: R. XV de Novembro, 28 - Centro, Morretes - PR, 83350-000

Horário de funcionamento:

11:00 às 15:00 - segunda-feira

11:00 às 15:00 - 18:00 às 23:00 - quarta-feira

11:00 às 15:00 - 18:30 às 23:00 - de quinta à sábado

11:00 às 16:00 - 19:00 às 23:00 - domingo

Restaurantes

Parada KM11

Endereço: PR-411, km 10600 São João da Graciosa, Morretes - PR, 83350-000

Horário de funcionamento: 09:00-19:00

Telefone e WhatsApp: (41)99977-4004

Lanchonete Tombo D'Água

Endereço: Porto de Cima, Morretes - PR, 83350-000

Horário de funcionamento: 09:00-18:00

Restaurante Catira

Endereço: Rodovia Mário Marcondes Lobo São João, Morretes - PR, 83350-000

Horário de funcionamento: sábado 11:00-15:00 e domingo 11:00-15:00

Restaurante Casa Nova

Endereço: R. Quinze de Novembro, 186 - Centro, Morretes - PR, 83350-000

Horário de funcionamento: 11:30 às 15:00 - quarta à segunda-feira.

Telefone e WhatsApp: (41) 98517-5889

Formas de reserva: Telefone

Restaurante Catira

Endereço: Rodovia Mário Marcondes Lobo São João, Morretes - PR, 83350-000

Horário de funcionamento: 11:00 à 15:00 - sábado e domingo

Telefone e WhatsApp: (41)988431655

Formas de reserva: Telefone

Dom Carlos

Endereço: Centro, Morretes - PR, 83350-000

Horário de funcionamento: 11:00 às

15:30 - de domingo à domingo

Telefone e WhatsApp: (41) 98431-7659

Formas de reserva: Telefone

Restaurante Pato Branco

Endereço: Rod. da Graciosa, km 19 - São João Da Graciosa, Morretes - PR, 85330-000

Horário de funcionamento: Consultar com o estabelecimento

Telefone e WhatsApp: (41) 98881-1736

Formas de reserva: Telefone

Restaurante Empório do Largo

Endereço: Largo Dr. José Pereira dos Santos, 152 - Centro, Morretes - PR, 83350-000

Horário de funcionamento: 11:30 às 16:00 - de sexta à segunda-feira

Telefone e WhatsApp: (41) 99820-9751

Site: www.emporiadolargo.com.br

Formas de reserva: Website, telefone

Espaço Gastronômico

Endereço: R. Gen. Carneiro, 14 - Centro Histórico, Morretes - PR, 83350-000

Horário de funcionamento: 11:00 às

18:00 - segunda à domingo

Telefone: (41) 99621-4485

WhatsApp: (41) 99621-4485

Formas de reserva: Telefone

Restaurante Armazém da Serra

Endereço: Largo Dr, R. Pref. José Pereira, 102, Morretes - PR, 83350-000

Horário de funcionamento:

09:30 às 16:00 - segunda à domingo

Telefone e WhatsApp: (41) 98845-1146

Site:

<https://www.instagram.com/armazemdaserrarestaurantemrts/>

Formas de reserva: Website, telefone

Vitorino Restaurante

Endereço: R. Antônio Gonçalves do Nascimento, 48 - Centro, Morretes - PR, 83350-000

Horário de funcionamento:

11:30 às 14:30 - segunda e sábado

11:30 às 15:00 - terça e domingo

11:30 às 14:00 - sexta-feira

Telefone e WhatsApp: (41) 99757-2464

Site: <https://vitorino.negocio.site/>

Formas de reserva: Website, telefone

Restaurante Rota do Sol

Endereço: R. Quinze de Novembro, 148 - Centro, Morretes - PR, 83350-000

Horário de funcionamento: 11:00 às 17:00 - segunda à domingo

Telefone: (41) 3462-4321

Formas de reserva: Telefone

Restaurante Paraíso

Endereço: Unnamed Road, Morretes - PR, 83350-000

Restaurante Juca

Endereço: R. Quinze de Novembro, 158 - Centro, Morretes - PR, 83350-000

Horário de funcionamento:

11:00 às 15:00 - segunda e terça-feira

11:00 às 15:00 - quinta e sexta-feira

11:00 às 15:30 - sábado

11:00 às 16:00 - domingo

Telefone: (41) 99138-9585

WhatsApp: (41) 99138-9585

Formas de reserva: Telefone

Restaurante Buffet Estação

Endereço: R. Conselheiro Sinimbu, 271 - Centro, Morretes - PR, 83350-000

Horário de funcionamento: 11:00 às 16:00 - sexta à domingo

Telefone: 4134622198

WhatsApp: (41) 98750-5184

Formas de reserva: Telefone

Restaurante e Pamonha do Mineiro

Endereço: R. Quinze de Novembro, 1772 - Centro, Morretes - PR, 83350-000

Horário de funcionamento: 18:30 às 23:00 - quarta à domingo

Telefone e WhatsApp: (41) 99562-0880

Formas de reserva: Telefone

morretes.menudino.com

Formas de reserva: Website, telefone

Casa Graciosa

Endereço: PR-411 São João da Graciosa, Morretes - PR, 83350-000

Horário de funcionamento:

11:00 às 16:00 - terça à sexta-feira

11:00 às 17:00 - sábado e domingo

Telefone: (41) 3416-1146

WhatsApp: (41) 98728-6654

Formas de reserva: Telefone

Stazione Morretes

Endereço: R. Gen. Carneiro, s/n - Centro, Morretes - PR, 83350-000

Horário de funcionamento:

12:00 às 15:00 - segunda à quinta-feira

12:00 às 15:30 - sábado e domingo

Telefone: (41) 3462-4333

WhatsApp: 41997608760

Formas de reserva: Telefone

Restaurante Sabor de Morretes

Endereço: R. Visc. do Rio Branco, 125 - Centro, Morretes - PR, 83350-000

Horário de funcionamento:

11:00 às 15:00 - segunda à sexta

11:00 às 17:00 - sábado

11:00 às 16:00 - domingo

Restaurantes

Restaurante Pato Branco

Endereço: Rod. da Graciosa, km 19 - São João Da Graciosa, Morretes - PR, 85330-000

Telefone e WhatsApp: (41) 9888-11736

Restaurante Beira Rio

Endereço: Av. João de Almeida, 30 - centro histórico, Morretes - PR, 83350-000

Horário de funcionamento:

10:00 às 18:00 - quarta e quinta-feira

10:00 às 22:00 - sexta e sábado

10:00 às 16:30 - domingo

Telefone e WhatsApp: (11) 99975-5978

Formas de reserva: Website, telefone

Restaurante Bistrô Frutos da Terra

Endereço: R. Cel. Modesto, 30 - Centro, Morretes - PR, 83350-000

Horário de funcionamento: 09:00 às

14:00 - segunda à domingo

Telefone: (41) 3462-3829

WhatsApp:(41) 99993-2940

Site: whatsmenu.com.br

Formas de reserva: Website, telefone

Restaurante Dona Siroba

Endereço: Praça, R. Comendador

Macedo, s/n, Morretes - PR, 83350-000

Telefone e WhatsApp: (41) 99226-5732

Formas de reserva: Telefone

Lancheria Serra do Mar

Endereço: Rod. Mário Marcondes Lobo, 1 - Centro, Morretes - PR, 83350-000

Horário de funcionamento:

09:00 às 18:00 - segunda, quinta, sexta.

10:00 às 17:00 - terça, quarta, sábado e domingo.

Comida Caseira Iracema

Endereço: Rod. Mário Marcondes Lobo, 1 - Porto de Cima, Morretes - PR, 83350-000

Restaurante Casa Graciosa

Endereço: PR411 São João da Graciosa, Morretes - PR, 83350-000

Horário de funcionamento: 11:00 às 16:00

Telefone: (41)3416-1146

Site:

https://instagram.com/restaurante_casa_graciosa?igshid=ap5i6ocd2mph

Recanto e Lanchonete Beira Rio

Endereço: Rod. da Graciosa - São João da graciosa, Morretes - PR, 83350-000

Horário de funcionamento: 07:00-19:00

Telefone e WhatsApp: (41)98842-7570

Restaurante Vitória e Lanchonete

Endereço: Rod. da Graciosa, 58 - São João da graciosa, Morretes - PR, 83350-000

Horário de funcionamento: 10:00-22:00

Telefone e WhatsApp: (41) 98790-2476

O Celeiro Ecogastronomico

Endereço: Estr. do Anhaia, s/n - Zona Rural, Morretes - PR, 83350-000

Horário de funcionamento: 12:00 às 15:00 - sábado e domingo

Telefone: (41) 3462-4308

WhatsApp: (41) 99576-4308

Formas de reserva: Website, telefone

Siri Cascudo 1

Endereço: Rod. da Graciosa, bairro - São João da graciosa, Morretes - PR, 83350-000

Horário de funcionamento:

07:30 às 16:00 - segunda à sexta-feira

07:30 às 18:00 - sábado e domingo

Telefone: (41) 3416-1149

WhatsApp: (41) 98769-0689

Formas de reserva: Telefone

Restaurante Siri Cascudo

Endereço: Rod. da Graciosa - bairro - São João da Graciosa, Morretes - PR, 83350-000

Horário de funcionamento: 07:30-16:00

Telefone: (41)3416-1149

São João

Endereço: São João da Graciosa, Km 19 - São João, Morretes - PR, 83350-000

Horário de funcionamento: 10:00-17:00

Telefone e WhatsApp: (41)98824-0122

Sabor Graciosa

Endereço: Rod. da Graciosa - São João da Graciosa, Morretes - PR, 83350-000

Horário de funcionamento: 08:00 às 18:00

Telefone e WhatsApp: (41) 98799-0614

Restaurante Pato Branco

Endereço: Rod. da Graciosa, km 19 - São João Da Graciosa, Morretes - PR, 85330-000

Telefone e WhatsApp: (41) 98881-1736

Oka Restaurante

Endereço: PR-410 - Porto de Cima, Morretes - PR, 83350-000

Horário de funcionamento: Sábado e domingo 12:00-15:00

Armazém Morretes

Endereço: Rua XV de Novembro, nº 26, Morretes - PR - 83.350-000.

Telefone: (41) 99544-3404

Site: <https://armazem-morretes.ueniweb.com/>

Recanto Dona Amélia

Rua das prainhas nº 2

Funcionamento:

Seg a sex.: Das 11:00 as 18:00

Sábado e Domingo das 08:00 as 18:00

Telefone: (41) 98781-3630

Restaurante Casa da Praça

Endereço: Xv de novembro 26 - centro
Funcionamento 11:00 as 15:30 final de semana as 11:00 as 16:00

Telefone: (41) 988596830

Lanchonetes, cafés, confeitarias, etc.

Sorveterias

Sorveteria Banana da Terra

Endereço: Rua Rodovia da Graciosa, Km 06, PR
Horário de funcionamento: das 13:00 às 19:00.
Telefone: (41) 3462-1148

D'Giopi Sorvetes Artesanais

Endereço: R. Gen. Carneiro, 9 - Morretes, PR, 83350-000
Telefone: (41) 99788-0565
Horário de funcionamento: Segunda a Sexta feira 12h- 18h Sábado e Domingo 11h - 18h

Cereja Sorvetes Artesanais

Endereço: R. XV de Novembro, 78 - Centro, Morretes - PR, 83350-000
Telefone: (21) 98165-6141
Horário de funcionamento: Segunda a Domingo 12:00 - 20:00

Bapka Sorvetes

Endereço: R. XV de Novembro, 55 Centro, Morretes - PR, 83350-000
Telefone: 41997771917
Panificadora Kika Pão
Endereço: R. Marcos Malucelli, 90 - Vila dos Ferroviários, Morretes - PR, 83350-000
Telefone: (41) 98471-4505

Dona Lucy Morretes

R. Fernando Amaro, 53 - Centro
Contato (41) 99223-0139

Cafés

Primorato Sorveteria, Confeitaria e Café

Endereço: R. XV de Novembro
Telefone e WhatsApp: (41) 98803-2083
E-mail: primorato@gmail.com

Panepatti

R. Romário Martins, 33 - Centro, Morretes - PR, 83350-000
Telefone: (41) 99941-4477

Café com Leite

Endereço: Rod. da Graciosa, 134 - Porto de Cima, Morretes - PR, 83350-000
Horário de funcionamento: 07:00-20:00

JL Mikanna's

Endereço: R. Fernando Amaro - Centro, Morretes - PR, 83.350-000.
Telefone: (41) 99830-0787
WhatsApp: (41) 3462-1320
Horário de funcionamento: todos os dias de 13h até 20h.

Café Morretiano

Endereço: Rua Odilon Negrão - Centro / Rodoviária de Morretes:

Cafeteria Café com Pausa

Endereço R. Cel. Rômulo José Pereira, 41, Centro Histórico, Morretes - PR, 83.350-000.
Horário de funcionamento: Sábado e domingo: das 10:00 às 18:00
Telefone e WhatsApp: (41) 99848-4974

Café com Pausa

Endereço: R. Cel. Rômulo José Pereira, 41 - Centro Histórico, Morretes - PR, 83350-000
Telefone: (41) 99848-4974
Funcionamento: Sábado e domingo das 10:00 às 18:00.

Cafeteria e Confeitaria Candy Life

Endereço: Rua XV de Novembro, 65 - Centro
Telefone: (41) 98709-1540
Telefone: (41) 99199-4435

Anastácia Café e Pastel

Endereço: Rua XV de Novembro, 189
Contato: (41) 98723-9102
Horário de funcionamento: Aberto todos os dias (8h as 18h)

Café Dona Madalena

Rua Professora Gabriela de Souza Nogueira, 278 Vila Santo Antônio
(41) 9. 8531-0967
@cafevomadalena

Panificadoras

Panificadora Francini

Endereço: R. Quinze de Novembro, 995 - Centro, Morretes - PR, 83350-000
Telefone: 34621293
Horário de funcionamento: segunda a domingo 06:30 - 19:00
Telefone : (41) 99616-3719
Facebook: @PanificadoraFrancini

Panificadora Sô Dias

Endereço: R. Quinze de Novembro, 435 - Centro, Morretes - PR, 83350-000
Horário de Funcionamento: Segunda à sexta: 06:15 às 20:00
Domingo: 06:15 às 12:00

Lanchonetes e Pastelarias

Pastelaria O Pastelão

Endereço: R. XV de Novembro, 189 - Centro, Morretes - PR, 83.350-000.
Telefone: (41) 98401-6287

Lanchonete da Kuka

Endereço: PR-410, nº 31 - Porto de Cima - Morretes - PR, 83.350-000.

Ana Banana

Endereço: Rod. da Graciosa, km13 - São João da Graciosa, Morretes - PR, 83350-000
Horário de funcionamento: 11:00 às 18:00 - sábado e domingo

Pátio Morretes

· Praça de alimentação
R. Cel. Rômulo José Pereira · (41) 99656-7354

Anastácia Café e Pastel

Endereço: Rua XV de Novembro, 189
Contato: (41) 98723-9102
Horário de funcionamento: Aberto todos os dias (8h as 18h)

Bares, entretenimento e lazer

Bares

Litoral Burger

Endereço: R. Gen. Carneiro, 14 - Centro Histórico, Morretes - PR, 83350-000
Horário de funcionamento: 11:00 às 18:00 - segunda à domingo
Telefone: (41) 99621-4485
WhatsApp: (41) 99621-4485
Formas de reserva: Telefone

Bar Dois Irmãos

Endereço: R. XV de Novembro, nº26, Centro, Morretes - PR, 83.350-000.
Telefone: (41) 98401-6287

Parada Certa

Endereço: Rod. Mário Marcondes Lobo, 75 - IAPAR, Morretes - PR, 83.350-000.
Telefone: (41) 99160-5880
Horário de funcionamento:
Segunda, terça, quinta, sexta, sábado e domingo das 09:30 às 18:30.

Cachaçaria Morretes

Endereço: R. Gen. Carneiro, 15A - Centro, Morretes - PR, 83350-000
Telefone: (41) 99967-3110
Horário de funcionamento: Sexta a Domingo: 11h - 17:00
WhatsApp: (41) 99274-8967

Gil Bar

Endereço: R. Marcos Malucelli - Vila dos Ferroviários, Morretes - PR, 83.350-000
Telefone: (41) 99227-3075
Horário de Funcionamento:
Segunda à domingo: das 09:00 às 17:00

Entrenimento e Lazer

Clube Cruzeiro

Endereço: Rod. Dep. Miguel Bufara - Centro, Morretes - PR, 83350-000

Looping Morretes Eventos

Endereço: Rua Conselheiro Sinimbu, 77 - Centro, Morretes - PR, 83350-000.
Telefone: (41) 99965-4146

COMÉRCIO EM GERAL

Comércio em Geral

Roupas, sapatos, acessórios, jóias, bijuterias e perfumarias.

Estação Maria Fashion

R. Quinze de Novembro, 294 - Centro, Morretes - PR, 83350-000
Telefone: (41) 3462-2326

Loja 3B

R. Quinze de Novembro, 319 - Centro, Morretes - PR, 83350-000
Telefone: (41) 3462-1236

Manancial Modas

R. Quinze de Novembro, 303 - Centro, Morretes - PR, 83350-000
Telefone: (41) 3462-4468

Lê Calçados

R. Quinze de Novembro, 240 - Centro, Morretes - PR, 83350-000

Flor do Cipó

R. Cel. Rômulo José Pereira, 53 - Centro, Morretes - PR, 83350-000
Telefone: (41) 99899-9573

O Boticário

R. Trinta e Um de Outubro, 111 - Centro, Morretes - PR, 83350-000
Telefone: (41) 3462-1797

Pata Gorda Ateliê

Estação da Artes - Centro - Loja 01
Telefone: (041) 99113-1278

Calçados Ewaldo

R. Quinze de Novembro, 106 - Centro, Morretes - PR, 83350-000
Telefone: (41) 3462-1340

George Calçados

Unnamed Road, Morretes - PR, 83350-000
Telefone: (41) 3462-3333

Fabiana Modas

R. Quinze de Novembro, 384 - Centro, Morretes - PR, 83350-000
Telefone: (41) 98812-3653

Loja Água Viva Modas

Largo José Pereira S. Andrade, Morretes - PR, 83350-000
Telefone: (41) 3462-3433

Brechó Estante Chiq

R. Cel. Rômulo José Pereira, 61 - Centro, Morretes - PR, 83350-000
Telefone: (41) 99510-7879

Joalheria Ponto de Luz

R. Quinze de Novembro, 281 - Centro, Morretes - PR, 83350-000
Telefone: (41) 3462-1887

Loja nas Nuvens

R. Quinze de Novembro, 357A - Centro, Morretes - PR, 83350-000
Telefone: (41) 3462-4058

Outros Estabelecimentos.

Kanoa Eco Aventuras

Rua João de Ramos, 249 - Reta, Av. Nossa Sra. do Pôrto - Loteamento Ramos, Morretes - PR, 83350-000
Telefone: (41) 98888-0742

Banca Encanto de Morretes

Praça dos imigrantes - Centro, Morretes - PR, 83350-000
Telefone: (41) 99851-5285

Comércio das Festas

R. Trinta e Um de Outubro, 47 - Centro, Morretes - PR, 83350-000
Telefone: (41) 98481-7321

Floricultura Amor e Flor

R. Quinze de Novembro, 374 - Centro, Morretes - PR, 83350-000
Telefone: (41) 3462-4006

Mercado Zanetti

R. Quinze de Novembro, 1474 - Centro, Morretes - PR, 83350-000
Telefone: (41) 3462-3032

Pet Love

R. José Moraes, 2110 - Loja 03 - Morretes, PR, 83350-000
Telefone: (41) 99679-9227

Carmen Maria Artesanatos

Largo Dr. José dos Santos Pereira Andrade, 15 - Centro, Morretes - PR, 83350-000
Telefone: (41) 3462-1248

Pet Love

R. José Moraes, 2110 - Loja 03 - Morretes, PR, 83350-000
Telefone: (41) 99679-9227

Supermercado Robassa

R. Marcos Maluceli, 96 - Vila dos Ferroviários, Morretes - PR, 83350-000
Telefone: (41) 98795-0560

Academia Biotipo

R. Gabriela de Souza Nogueira, 255 - sala 02 - Vila Santo Antonio, Morretes - PR, 83350-000
Telefone: (41) 3462-4362

Armazém do Artesanato

R. XV de Novembro, 8 - Centro, Morretes - PR, 83350-000
Telefone: (41) 3462-1628

Clinica Fisiotrat

R. Gabriela de Souza Nogueira, 316 - Vila Santo Antonio, Morretes - PR, 83350-000
Telefone: (41) 3462-3791

Ekôa Park

Rod. da Graciosa, KM 18-19 - São João da Graciosa, Morretes - PR, 83350-000
Telefone: (41) 98723-2580

Logo Ali trilhas

R. Augusto Fernando de Araújo, 1 - Jardim Graciosa, Morretes - PR, 83350-000
Telefone: (41) 99159-2195

Supermercado Robassa

R. Quinze de Novembro, 352 - Centro, Morretes - PR, 83350-000
Telefone: (41) 3462-2960

Gk Plantas e Flores

PR 408 - km 0,2 Rio Sagrado, Morretes - PR, 83350-000
Telefone: (41) 99965-4146

Floricultura Laços e Mimos

R. Quinze de Novembro, 569 - Centro, Morretes - PR, 83350-000
Telefone: (41) 3462-1403

Hisgeospar

Rod. Mário Marcondes Lobo, 70 - Reta do Porto, Morretes - PR, 83350-000
Telefone: (41) 99977-4301

Microcell

R. Quinze de Novembro, 328 - Centro, Morretes - PR, 83350-000
Telefone: (41) 3462-3632

Comércio em Geral

Casa Tonet

R. Quinze de Novembro, 211 - Centro, Morretes - PR, 83350-000
Telefone: (41) 3462-1321

Pastelão Morretes

R. Quinze de Novembro, 189 - Centro, Morretes - PR, 83350-000
Telefone: (41) 99133-7271

Floricultura Marumbi

Rodovia Deputado Miguel Buffara - Bairro Santa Fé, Morretes - PR, 83350-000
Telefone: (41) 3462-1935

Pimentas Artesanais Orgânicas

Estrada da Amamtanal - América de Cima
Telefone: (041) 99278-8471

Estádios e Ginásios

José Lourenço Malucelli - Ferroviário Atlético Clube

Tv. João Turin, 273 - Vila dos Ferroviários, Morretes - PR, 83350-000

Ginásio de Esportes Luiz Cioldo Tonetti

PR-411, 115-181 - Centro, Morretes - PR, 83350-000

Cruzeiro Sport Club

Rod. Dep. Miguel Bufara - Centro, Morretes - PR, 83350-000

Postos de Combustíveis e Serviços Mecânicos

Posto Robassa

Rod. Dep. Miguel Bufara, 269 - Centro, Morretes - PR, 83350-000
Telefone: (41) 3462-1296

Posto Moreira

BR-277, Km 30, Morretes - PR, 83350-000
Telefone: (41) 3465-1233

Posto Petrobrás BR

Praça Benedita Antunes de Oliveira, 17 - Centro, Morretes - PR, 83350-000
Telefone: (41) 99159-7055

Oficinas Mecânicas e Auto Peças

Auto Mecânica Pacheco
R. XV de Novembro, 633 - Centro, Morretes - PR, 83350-000
Telefone: (41) 3462-4232

Auto Mecânica Franck Begim

Rua Almirante Frederico de Oliveira, Barro Branco, Morretes - PR, 83.350-000
Telefone: (041) 99633-7142

JT Garagem Automotiva

Travessa Tonetti - Rocio, Morretes - PR: 83.350-000
Telefone: (041) 99983-3313

Iperim Autopeças

R. Quinze de Novembro, 836 - Centro, Morretes - PR, 83350-000
Telefone: (41) 3462-1568

Auto Peças União

R. Quinze de Novembro, 1780 - Centro, Morretes - PR, 83350-000
Telefone: (41) 3462-2110

Auto Elétrica Gaúcho

Prolongamento da XV, 867 - Sítio do Campo, Morretes - PR, 83350-000
Telefone: (41) 984238943

Zanette Autocenter

R. Quinze de Novembro, 3072 - Jardim das Palmeiras, Morretes - PR, 83350-000
Telefone: (41) 3462-4302

MDCar Reparos Automotivos

R. Quinze de Novembro - Centro, Morretes - PR, 83350-000
Telefone: (41) 99647-0734

Auto Elétrica Morretes

R. Quinze de Novembro, 822 - Centro, Morretes - PR, 83350-000
Telefone: (41) 3462-1599

Top Car Autopeças

R. Orlando Maluceli, 2-98 - Barro Branco, Morretes - PR, 83350-000
Telefone: (41) 99754-9427

Ponto Certo

R. Quinze de Novembro, 851 - Centro, Morretes - PR, 83350-000
Telefone: (41) 3462-4215

LAS Estética Automotiva

Rod. Dep. Miguel Bufara, 269 - Centro
Telefone: (041) 98402-0203

Agências Bancárias

Itaú

Rua Conselheiro Sinimbú, 78
Telefone: 4004-4828
Horário de funcionamento: das 10:00 às 15:00

Caixa Econômica Federal

Endereço: R. Visc. do Rio Branco, NUM 19 - Centro, Morretes - PR, 83350-000
Horário de funcionamento:
Telefone: (41) 3462-1262

Cresol

R. Ricardo Lemos, 119 - Centro, Morretes - PR, 83350-000
Telefone: (41) 3462-1299

Sicoob

Rua XV de Novembro, nº198

An aerial photograph of a residential neighborhood. In the foreground, several houses with red-tiled roofs and light-colored walls are visible. A river flows through the middle ground, reflecting the sky and surrounding greenery. In the background, a range of mountains stretches across the horizon under a clear blue sky. The text 'INFORMAÇÕES ÚTEIS' is overlaid in the center in a white, serif font.

INFORMAÇÕES ÚTEIS

Informações Úteis

Infraestrutura de Apoio

Estação/ Terminal Rodoviário

Endereço: Rod. Mário Marcondes Lobo, 61 - Centro, Morretes - PR, 83350-000
Telefone: (041) 3462-1115

Estação Ferroviária – Serra Verde Express

Endereço: R. Gen. Carneiro, s/n - Centro, Morretes - PR, 83350-000
Telefone: (41) 3462-1256
Site: serraverdeexpress.com.br

Transporte Urbano

Há ônibus de linha no município.

Táxis

Existem diversos motoristas que atuam de maneira independente (local principal de encontro: próximo a rodoviária).

Segurança

Corpo de Bombeiros

Endereço: Rod. Mário Marcondes Lobo, PR 411 - Morretes, PR, 83350-000
Telefone: (41) 3462-3933

Delegacia de Polícia Civil

Endereço: Rua Padre Saviano - s/n, Morretes - PR, 83350-000
Telefone: (41) 3462-1202

Destacamento da Polícia Militar

Endereço: Rod. Mário Marcondes Lobo, 158-196 - Centro, Morretes - PR, 83350-000
Telefone: (41) 3462-1357

Hospital

Hospital e Maternidade de Morretes

Pronto – socorro com plantão 24 horas.
Rua Santos Dumont, 91 Centro
Telefone: (41) 3462-1114

Farmácias

Hiperfarma Morretes - Centro

R. Quinze de Novembro, 299
Telefone: (41) 3462-1345
Abre às 07:30 e fecha às 22:00

Farmácia ForteFarma Morretes-PR

R. Quinze de Novembro, 700
Telefone: (41) 3462-2515
Abre às 08:00 e fecha às 22:00

Farmácia Farmatotal

R. Quinze de Novembro, 514
Telefone: (41) 3462-4354
Abre às 07:30 e fecha às 22:00

Farmácia Nissei

R. Quinze de Novembro, 755 - Loja 02 - Centro, Morretes - PR, 83350-000
Horas: 08 as 23:00
Telefone: 4004-4041

Outros

Agência dos Correios

R. Cel. Rômulo José Pereira - Centro, Morretes - PR, 83350-000
Telefone: (41) 3462-1421
Horário de Funcionamento: das 09h00 às 17h00
4.4 Sistema Médico – Hospitalar

SANEPAR

R. Marcos Malucelli, 78 - Vila dos Ferroviários, Morretes - PR, 83350-000
Telefone: 0800-2000115



GUIAS DE TURISMO

MORRETES / CADASTUR

Guias de Turismo Morretes/Cadastur

Allan da Silva Neto

Nº de Cadastro:

Idiomas: Português

Municípios de atuação: Morretes, Antonina e Guaraqueçaba.

Categoria: Guia Regional Pr, Excursão Nacinal/ América do Sul.

Telefone: (41) 99159-2195

Flavio R.P. Lino da Silva

Nº de Cadastro: 16.771319.20-9

Idiomas: Português e Espanhol

Municípios de atuação: Morretes, Curitiba e São Paulo.

Categoria: Guia Regional Pr,

Telefone: (41) 3462-3784

Guilherme Batista

Nº de Cadastro: 16.866033.21-0

Idiomas: Português

Municípios de atuação: Morretes

Categoria: Guia Regional Pr, Excursão Nacinal/ América do Sul.

Telefone: (41) 99811-2959

Marcela Cristina Bettega

Nº de Cadastro: 31.202.290/0001-80

Idiomas: Português

Municípios de atuação: Morretes, Antonina e Curitiba

Categoria: Excursão Nacional - Brasil / América do Sul , Guia Regional PR Nacinal/ América do Sul.

Telefone: (41) 99103-5009

Guias de Turismo Morretes/Cadastur

Natalie Rafaela de Faria

Nº de Cadastro: 18.018138.96-7

Idiomas: Português, Inglês e Espanhol

Municípios de atuação: Morretes

Categoria: Guia Regional Pr.

Telefone: (41) 98712-968

Mauricio Autorino Veiga

Nº de Cadastro: 18.016223.96-0

Idiomas: Português e Inglês

Municípios de atuação: Morretes

Categoria: Guia Regional Pr

Telefone: (41) 99923-3733

Amanda Liara Selivon

Nº de Cadastro: 18.021734.96-2

Idiomas: Português, inglês e espanhol.

Municípios de atuação: Morretes, Antonina, Curitiba, Guaraqueçaba, comunidades caiçaras e rurais.

Categoria: Guia regional, nacional e da América do Sul.

Telefone: (41) 999 969 772

O que nos cerca, aqui, não é um silêncio comum, abstrato e desinteressado... Há nele uma profunda atenção, como uma enorme sombra que se curvasse sobre o homem, aquecendo-o, recompondo-o.

UM SILÊNCIO, ENFIM, QUE VALE COMO
ORAÇÃO."

Lange de Morretes



O Direito autoral moral protege a autoria da obra fotografada no presente Inventário da Oferta Turística do Município de Morretes, conforme previsão nos artigos 28 e 29 da Lei Federal nº 9.610/1998. Nesta perspectiva, a Secretaria Municipal de Turismo e os autores das fotos possuem direito de imagem quanto as fotos nela contida, devendo haver autorização prévia e expressa do autor a terceiros quanto a reprodução das imagens. O uso indevido da imagem sem autorização prévia e expressa do autor enseja indenização por dano moral, conforme Súmula 403 do Superior Tribunal de Justiça.



Equipe responsável:

- **Jandaíra dos Santos Moscal**

Secretária de Meio Ambiente, Turismo, Cultura e Urbanismo

- **Allana Araújo**

Diretora de Turismo de Morretes

- **Larissa Tonetti**

Secretaria Executiva da Secretaria de Meio Ambiente, Turismo, Cultura e Urbanismo

- **Richardson F. Nascimento**

Estagiário da Secretaria de Meio Ambiente, Turismo, Cultura e Urbanismo

- **Karen Miranda**

Estagiária da Secretaria de Meio Ambiente, Turismo, Cultura e Urbanismo

VEM PARA MORRETES

Uma apresentação de:



AGÊNCIA DE DESENVOLVIMENTO CULTURAL E DO
TURISMO SUSTENTÁVEL DO LITORAL DO PARANÁ